



# Pièce n°2 b

## Atlas cartographique

### du SAGE du bassin versant du Lez

Octobre 2023



## Dossier d'enquête publique

Version adoptée par la CLE du 20 octobre 2023



## Table des matières

<b>I. Synthèse état des lieux .....</b>	<b>5</b>
Carte 1 - Périmètre du SAGE : le bassin versant du Lez .....	6
Carte 2 - Contexte administratif du périmètre du SAGE.....	7
Carte 3 – Occupation des sols.....	8
Carte 4 – Orientations technico-économiques majoritaires des communes du périmètre du SAGE	9
Carte 5 – Zones humides du bassin versant du Lez .....	10
Carte 6 – Objectifs de bon état écologique des masses d’eau superficielles .....	11
Carte 7 - Etat écologique des masses d’eau superficielles.....	12
Carte 8 – Etat chimique des masses d’eau superficielles.....	13
Carte 9 – Objectifs de bon état chimique et quantitatif des masses d’eau souterraines.....	14
Carte 10 – Etat quantitatif des masses d’eau souterraines .....	15
Carte 11 – Etat chimique des masses d’eau souterraines .....	16
<b>II. Orientation A.....</b>	<b>17</b>
Carte 12 - Disposition A4 : Acteurs compétents en alimentation en eau potable.....	18
Carte 13 - Disposition A4 : Acteurs compétents en assainissement collectif .....	19
Carte 14 - Disposition A4 : Acteurs compétents GEMAPI.....	20
<b>III. Orientation B.....</b>	<b>21</b>
Carte 15 - Disposition B9 : Zone de Répartition des Eaux du lez .....	22
Carte 16 – Disposition B10 : Points nodaux du périmètre du SAGE .....	23
<b>IV. Orientation C.....</b>	<b>24</b>
Carte 17 – Disposition C1 : Nappe du Miocène du Comtat incluse dans le périmètre du SAGE ....	25
Carte 18 - Disposition C3 : Zone de Protection Renforcée de la "Molasse du Miocène du Comtat" du périmètre du SAGE.....	26
Carte 19 – Disposition C5 : Niveau de fonctionnement des systèmes d’assainissement collectif.	27
Carte 20 – Disposition C8 : Zones urbanisées du périmètre du SAGE .....	28
<b>V. Orientation D .....</b>	<b>29</b>
Carte 21 - Disposition D1 : Continuité écologique .....	30
Carte 22 - Disposition D2 : Echelle d’analyse de l’impact cumulé des prélèvements sur les milieux aquatiques .....	31
Carte 23 – Disposition D4 : Périmètre de l’Arrêté Préfectoral de Protection des Habitats Naturels du Lez et de ses affluents .....	32

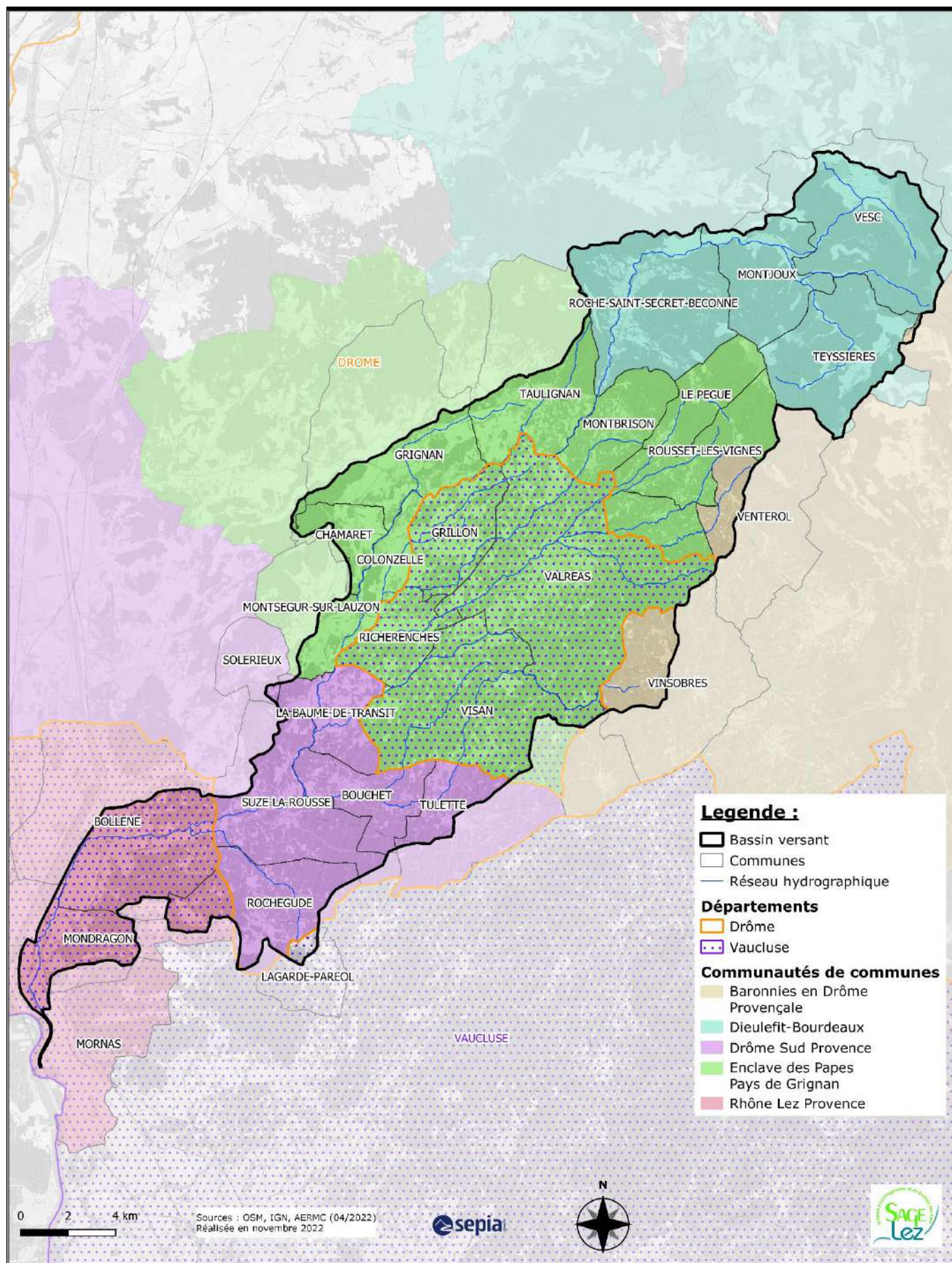
Carte 24 – Disposition D6 : Les zones humides du périmètre du SAGE .....	33
Carte 25a – Disposition D8 : Atlas des zones humides – La Veyssane.....	34
Carte 25b – Disposition D8 : Atlas des zones humides – Lez amont - Montjoux .....	35
Carte 25c – Disposition D8 : Atlas des zones humides – Lez amont - Taulignan .....	36
Carte 25d – Disposition D8 : Atlas des zones humides – Lez médian - Colonzelle .....	37
Carte 25e – Disposition D8 : Atlas des zones humides - Lez aval- Suze la Rousse.....	38
Carte 25f – Disposition D8 : Atlas des zones humides - Lez aval - amont Bollène.....	39
Carte 25g – Disposition D8 : Atlas des zones humides - Lez aval – aval Bollène.....	40
Carte 25h – Disposition D8 : Atlas des zones humides – Coronne amont.....	41
Carte 25i – Disposition D8 : Atlas des zones humides – Coronne aval .....	42
Carte 25j – Disposition D8 : Atlas des zones humides – Hérin amont .....	43
Carte 25k – Disposition D8 : Atlas des zones humides – Hérin aval .....	44
<b>VI. Orientation E.....</b>	<b>45</b>
Carte 26a – Disposition E2 : Espace de Bon Fonctionnement concerté – La Veyssanne .....	46
Carte 26b – Disposition E2 : Espace de Bon Fonctionnement concerté – Lez amont - Montjoux...	47
Carte 26c – Disposition E2 : Espace de Bon Fonctionnement concerté – Lez amont - Taulignan...	48
Carte 26d – Disposition E2 : Espace de Bon Fonctionnement concerté – Lez médian - Colonzelle	49
Carte 26e – Disposition E2 : Espace de Bon Fonctionnement concerté - Lez aval - Suze la Rousse .....	50
Carte 26f – Disposition E2 : Espace de Bon Fonctionnement concerté – Lez aval - amont Bollène	51
Carte 26g – Disposition E2 : Espace de Bon Fonctionnement concerté - Lez aval – aval Bollène ..	52
Carte 26h – Disposition E2 : Espace de Bon Fonctionnement concerté – Coronne amont.....	53
Carte 26i – Disposition E2 : Espace de Bon Fonctionnement concerté – Coronne aval.....	54
Carte 26j – Disposition E2 : Espace de Bon Fonctionnement concerté – Hérin amont.....	55
Carte 26k – Disposition E2 : Espace de Bon Fonctionnement concerté – Hérin aval.....	56
Carte 27a – Disposition E3 : Espace de Bon Fonctionnement morphologique nécessaire – La Veyssanne.....	57
Carte 27b – Disposition E3 : Espace de Bon Fonctionnement morphologique nécessaire – Lez amont - Montjoux .....	58
Carte 27c – Disposition E3 : Espace de Bon Fonctionnement morphologique nécessaire – Lez amont - Taulignan.....	59
Carte 27d – Disposition E3 : Espace de Bon Fonctionnement morphologique nécessaire – Lez amont médian - Colonzelle.....	60
Carte 27e – Disposition E3 : Espace de Bon Fonctionnement morphologique nécessaire - Lez aval - Suze la Rousse.....	61

<b>Carte 27f – Disposition E3 : Espace de Bon Fonctionnement morphologique nécessaire - Lez aval - amont Bollène.....</b>	<b>62</b>
<b>Carte 27g – Disposition E3 : Espace de Bon Fonctionnement morphologique nécessaire - Lez aval – aval Bollène.....</b>	<b>63</b>
<b>Carte 27h – Disposition E3 : Espace de Bon Fonctionnement morphologique nécessaire – Coronne amont.....</b>	<b>64</b>
<b>Carte 27i – Disposition E3 : Espace de Bon Fonctionnement morphologique nécessaire – Coronne aval.....</b>	<b>65</b>
<b>Carte 27j – Disposition E3 : Espace de Bon Fonctionnement morphologique nécessaire – Hérin amont.....</b>	<b>66</b>
<b>Carte 27k – Disposition E3 : Espace de Bon Fonctionnement morphologique nécessaire – Hérin aval.....</b>	<b>67</b>
<b>VII. Orientation F.....</b>	<b>68</b>
<b>Carte 28 – Zonage réglementaire du PPRI sur le périmètre du SAGE.....</b>	<b>69</b>
<b>Carte 29a – Disposition F1 : Zones d’Expansion des Crues - secteur Lez amont Taulignan.....</b>	<b>70</b>
<b>Carte 29b – Disposition F1 : Zones d’Expansion des Crues - secteur Grillon amont.....</b>	<b>71</b>
<b>Carte 29c – Disposition F1 : Zones d’Expansion des Crues - secteur Grillon aval.....</b>	<b>72</b>
<b>Carte 29d – Disposition F1 : Zones d’Expansion des Crues - secteur Hérin.....</b>	<b>73</b>

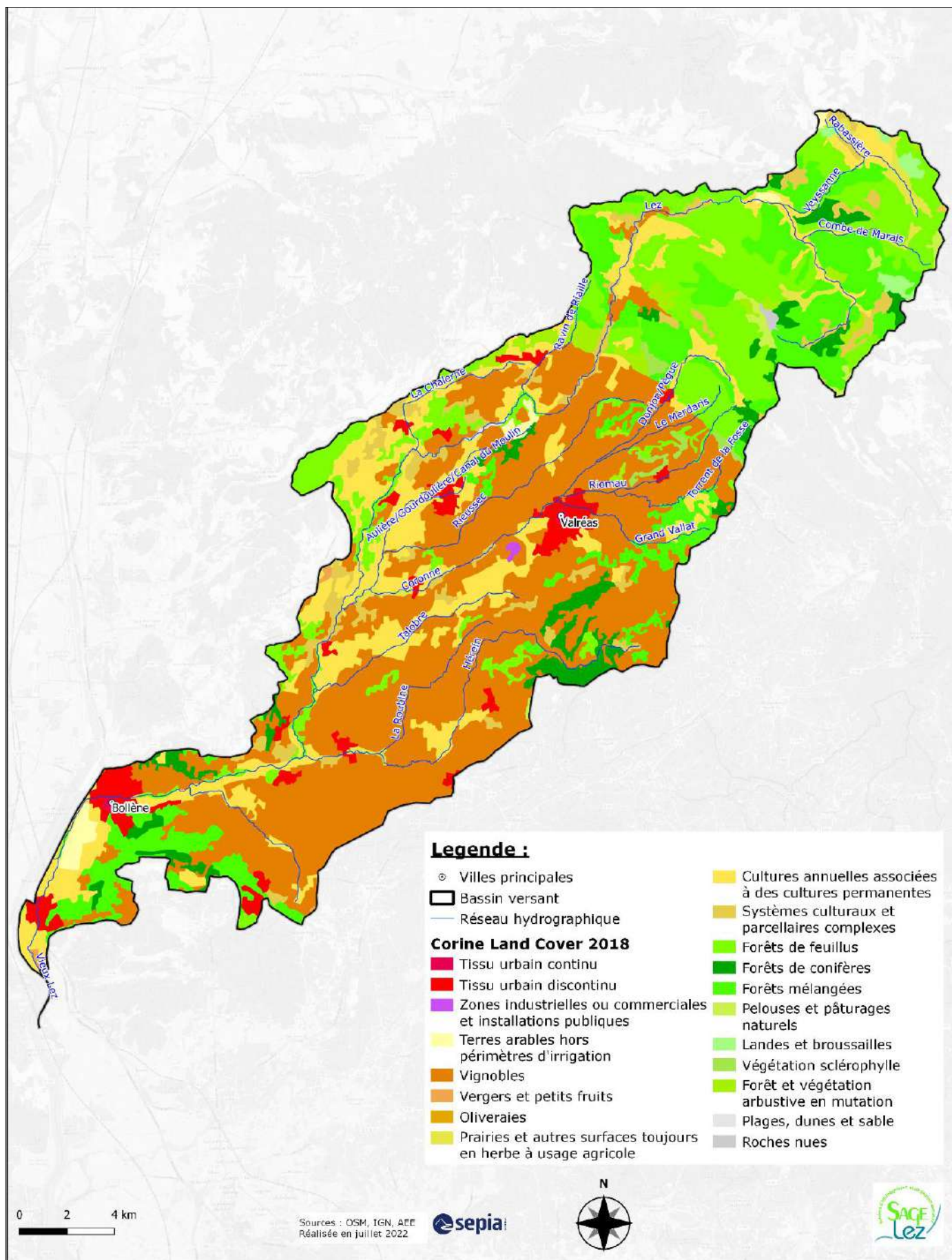
# Synthèse état des lieux



## Carte 2 - Contexte administratif du périmètre du SAGE

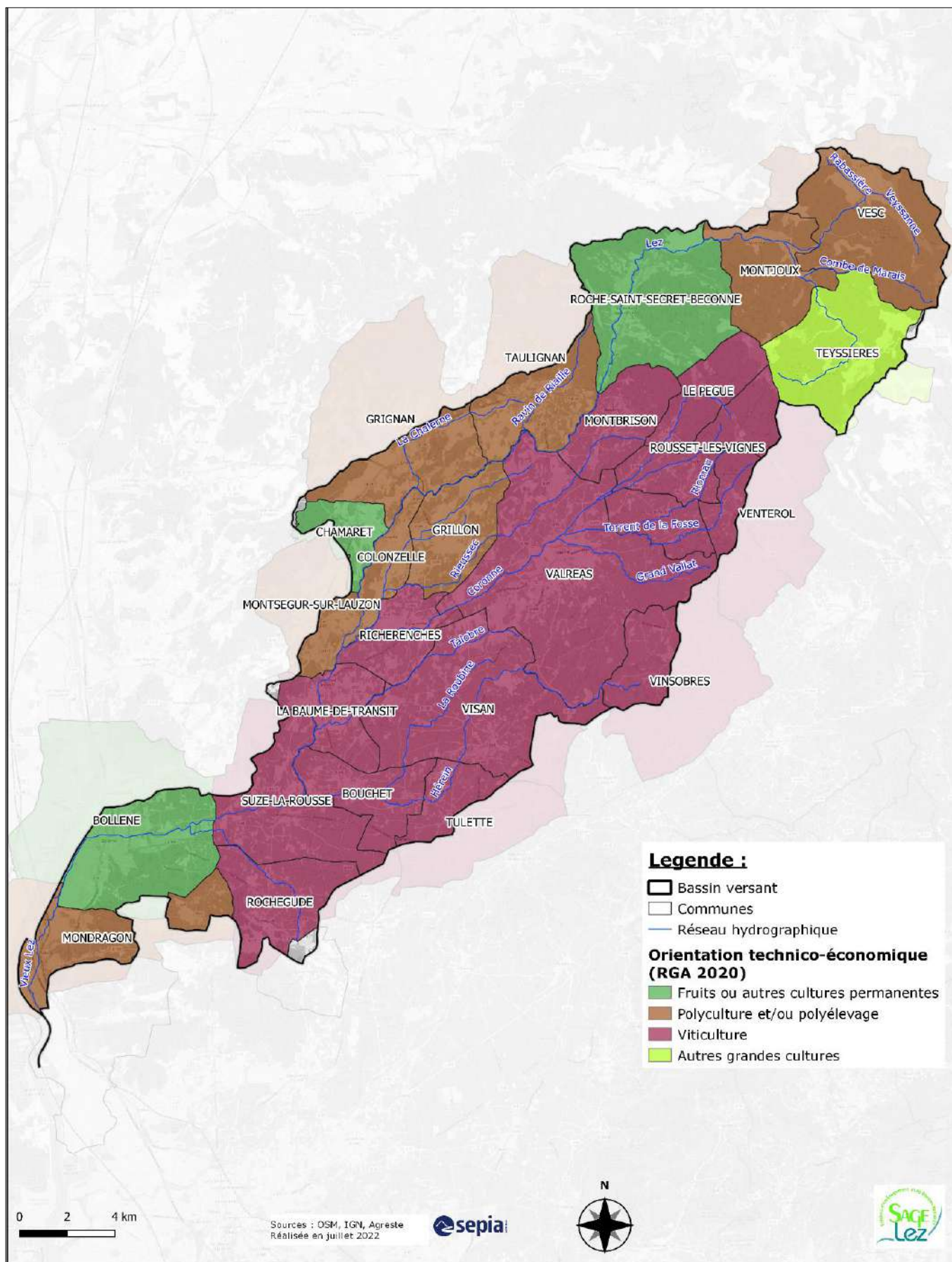


## Carte 3 – Occupation des sols

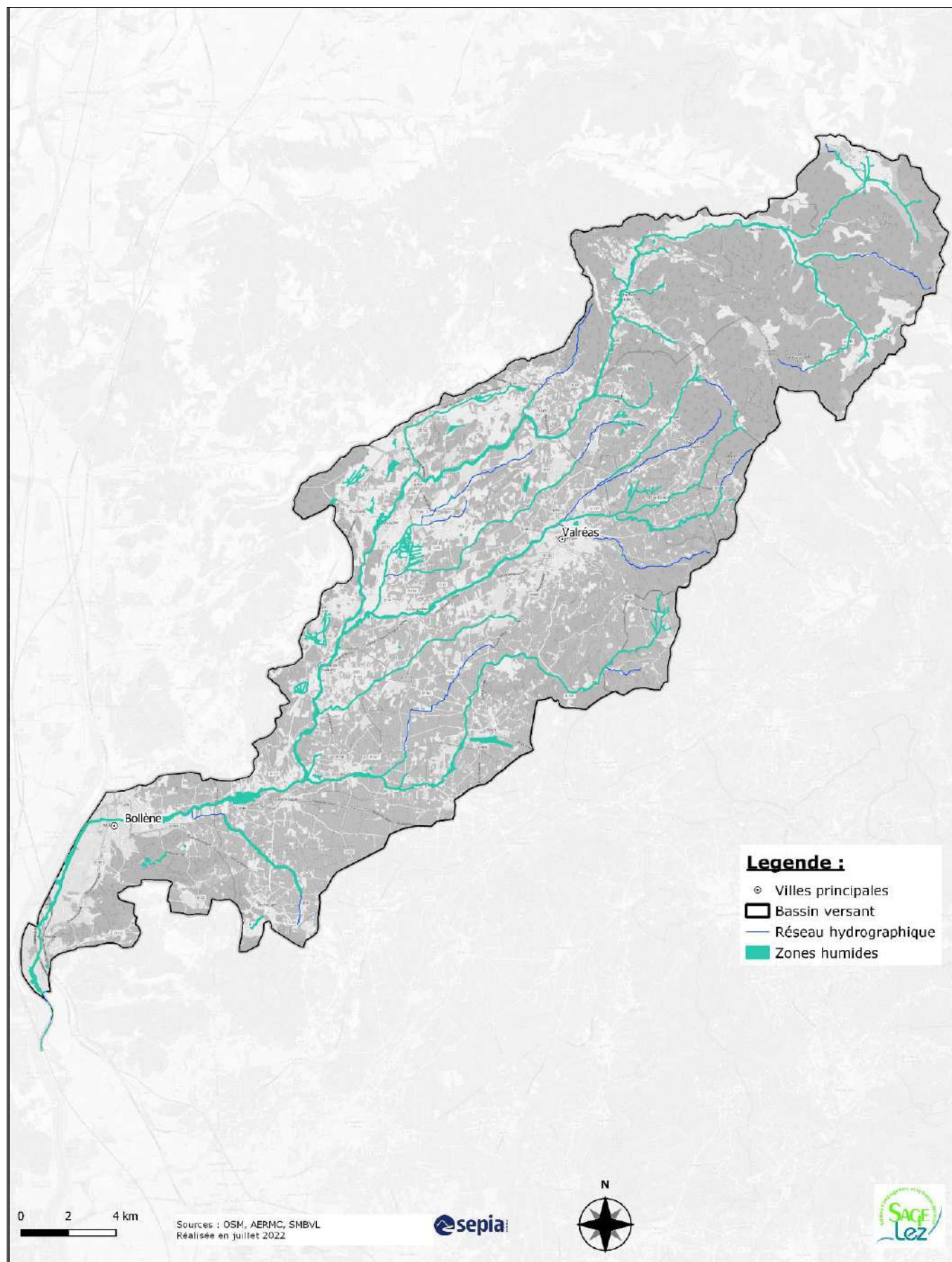




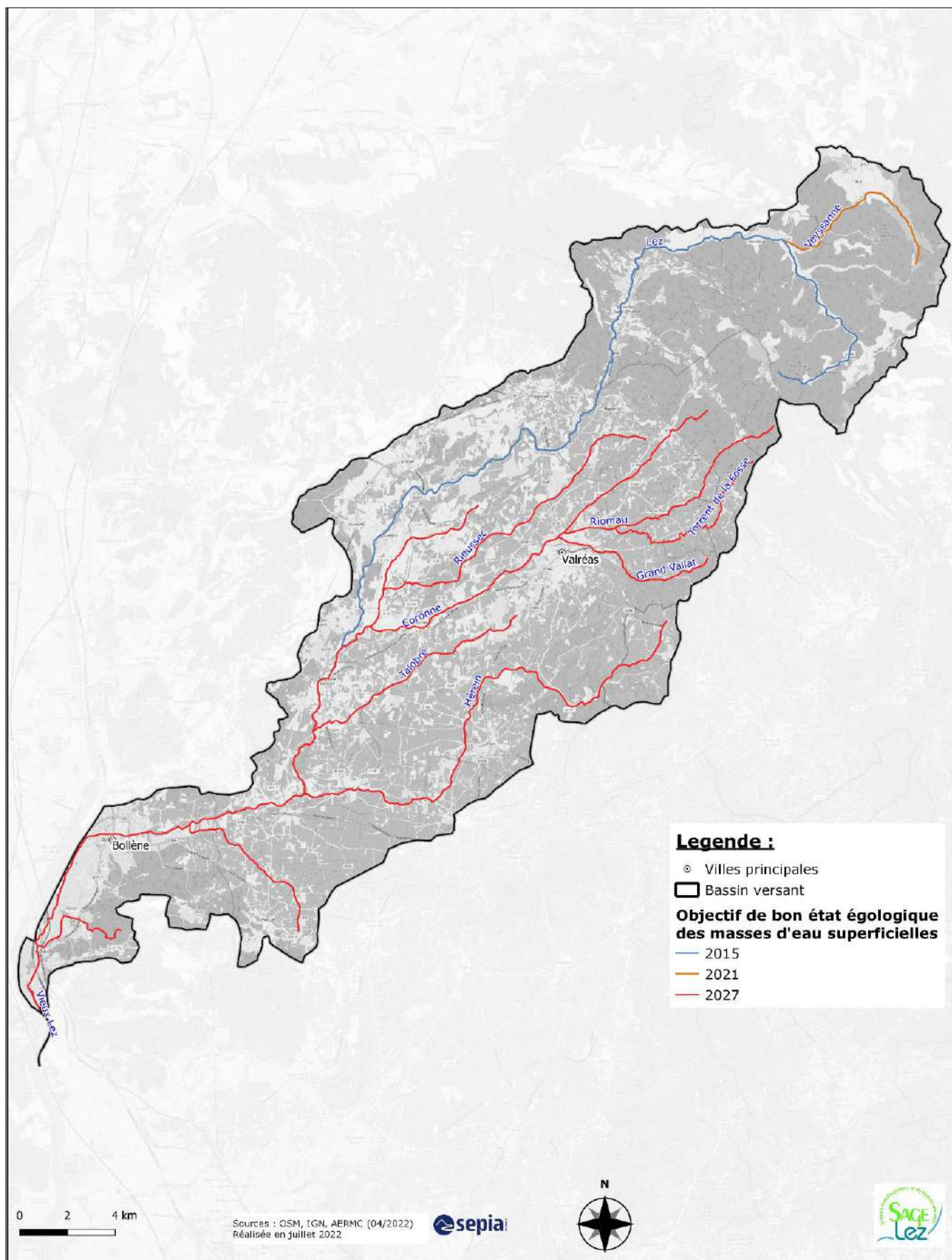
## Carte 4 – Orientations technico-économiques majoritaires des communes du périmètre du SAGE



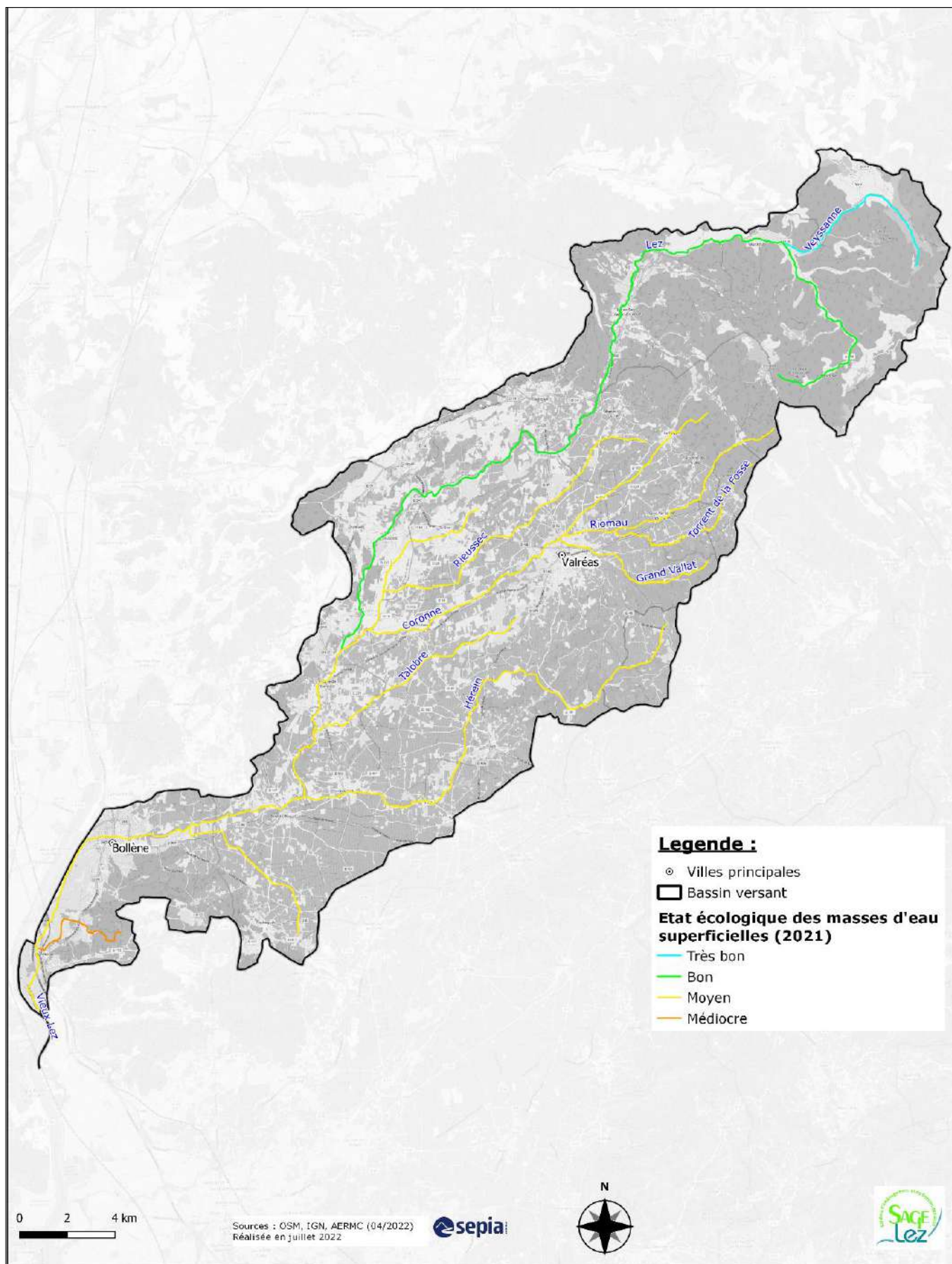
## Carte 5 – Zones humides du bassin versant du Lez



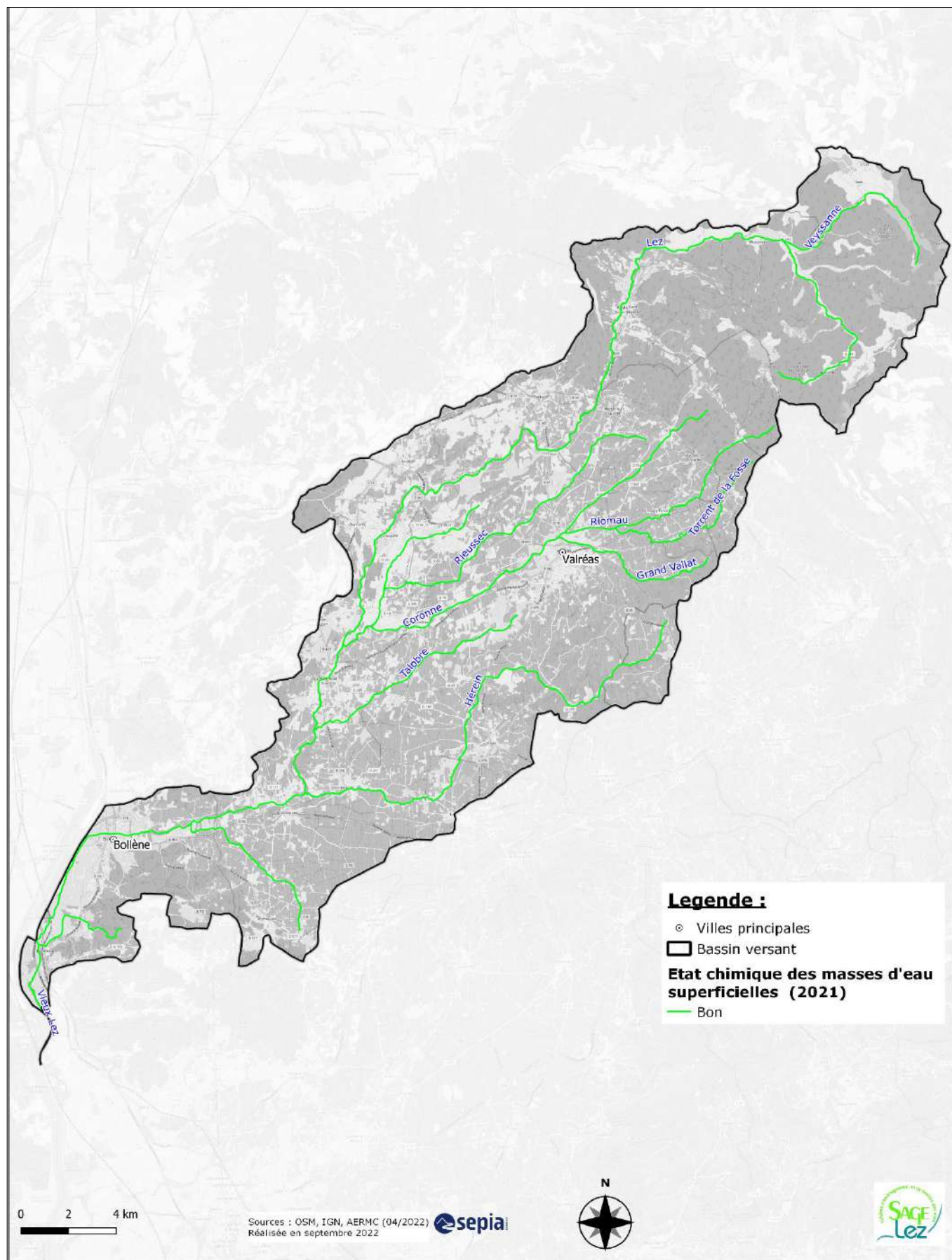
## Carte 6 – Objectifs de bon état écologique des masses d’eau superficielles



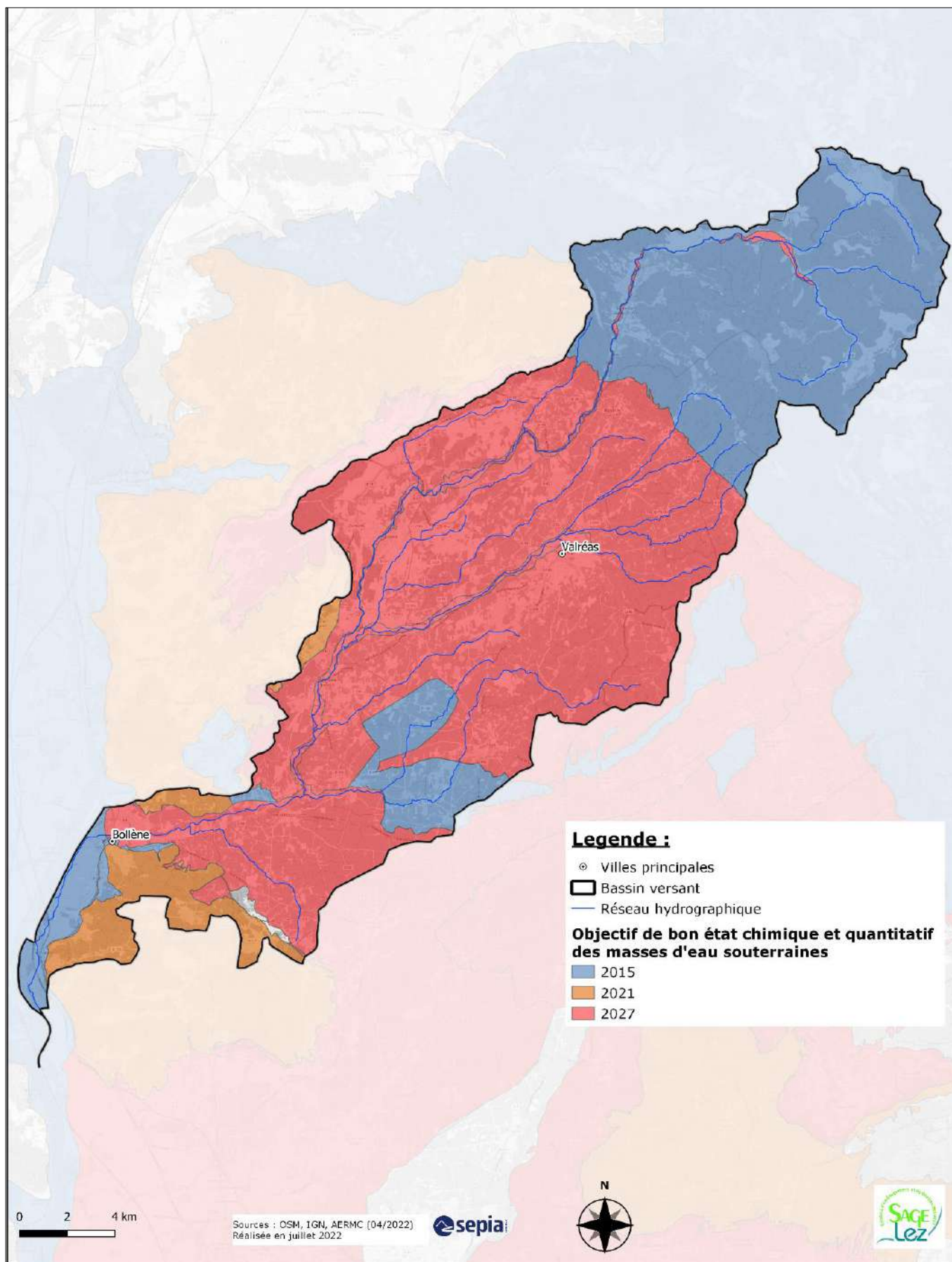
## Carte 7 - Etat écologique des masses d'eau superficielles



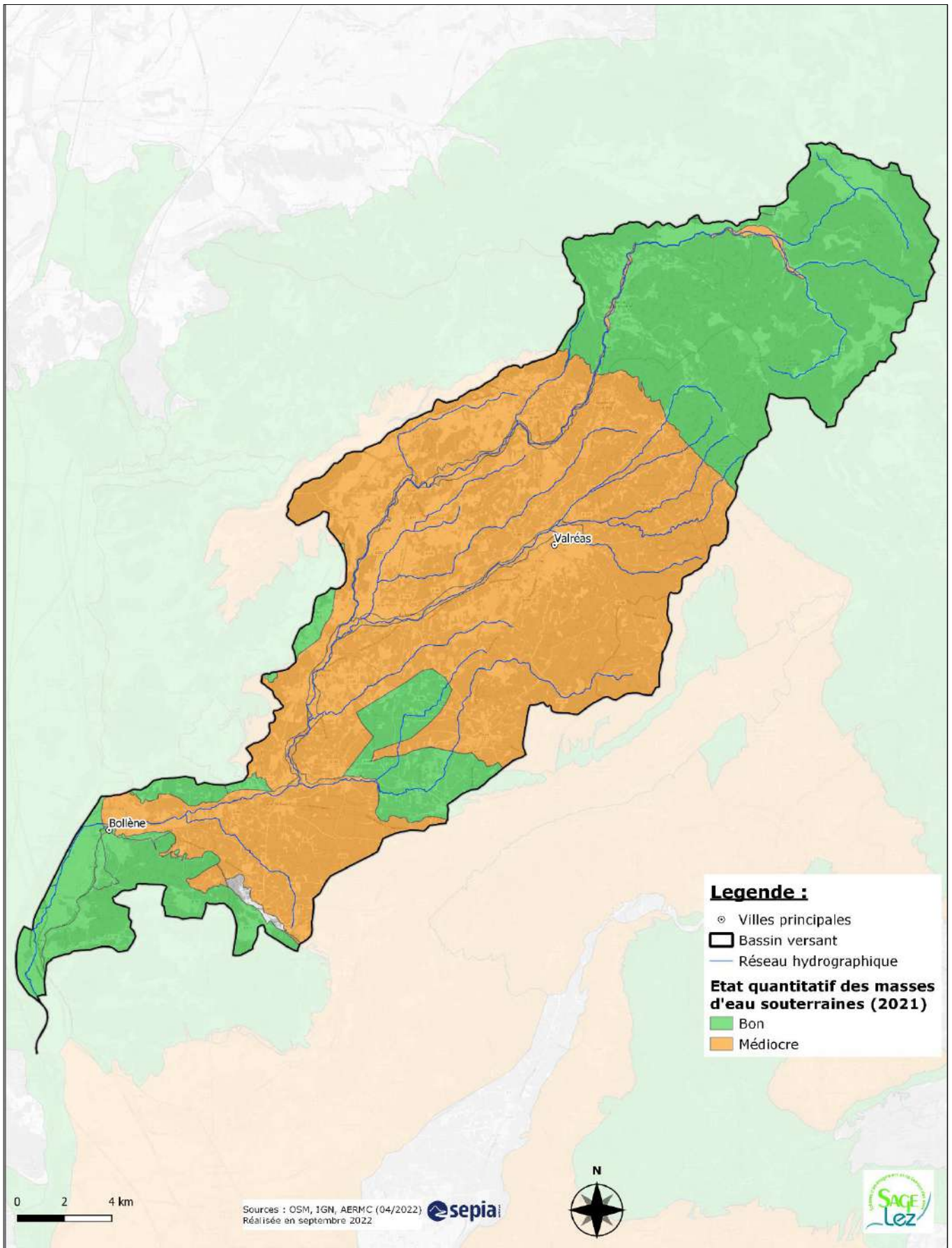
## Carte 8 – Etat chimique des masses d'eau superficielles



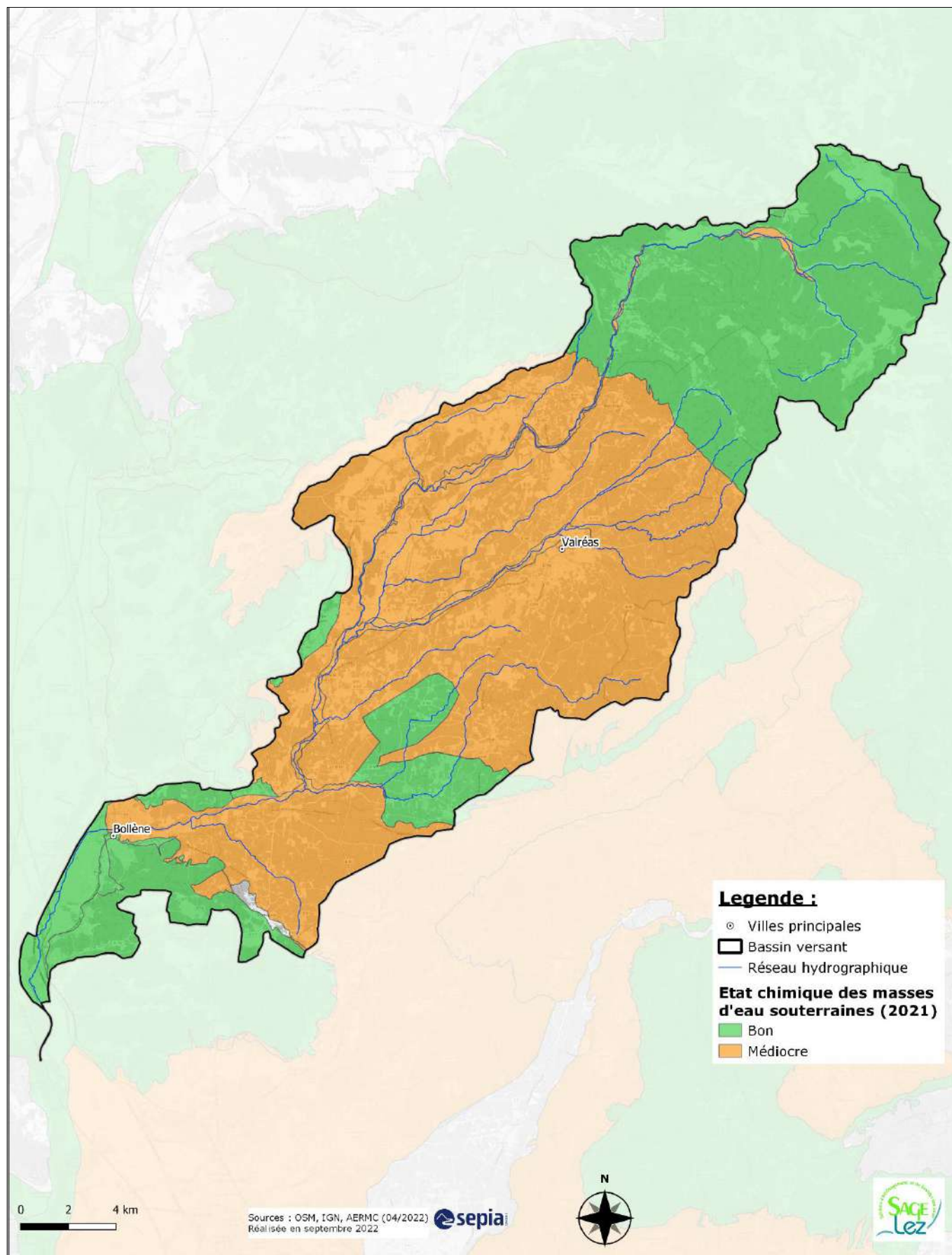
## Carte 9 – Objectifs de bon état chimique et quantitatif des masses d'eau souterraines



## Carte 10 – Etat quantitatif des masses d’eau souterraines



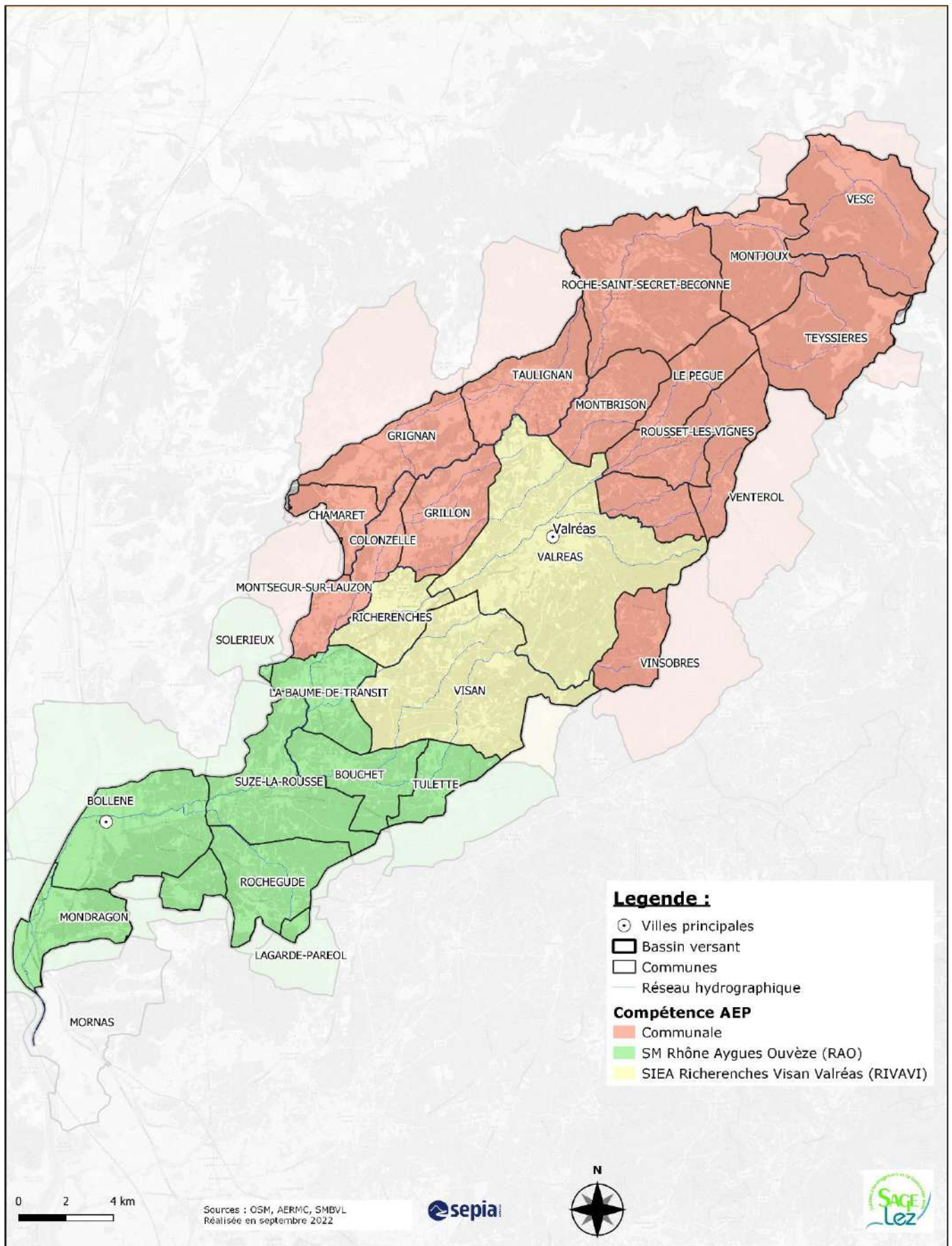
## Carte 11 – Etat chimique des masses d'eau souterraines



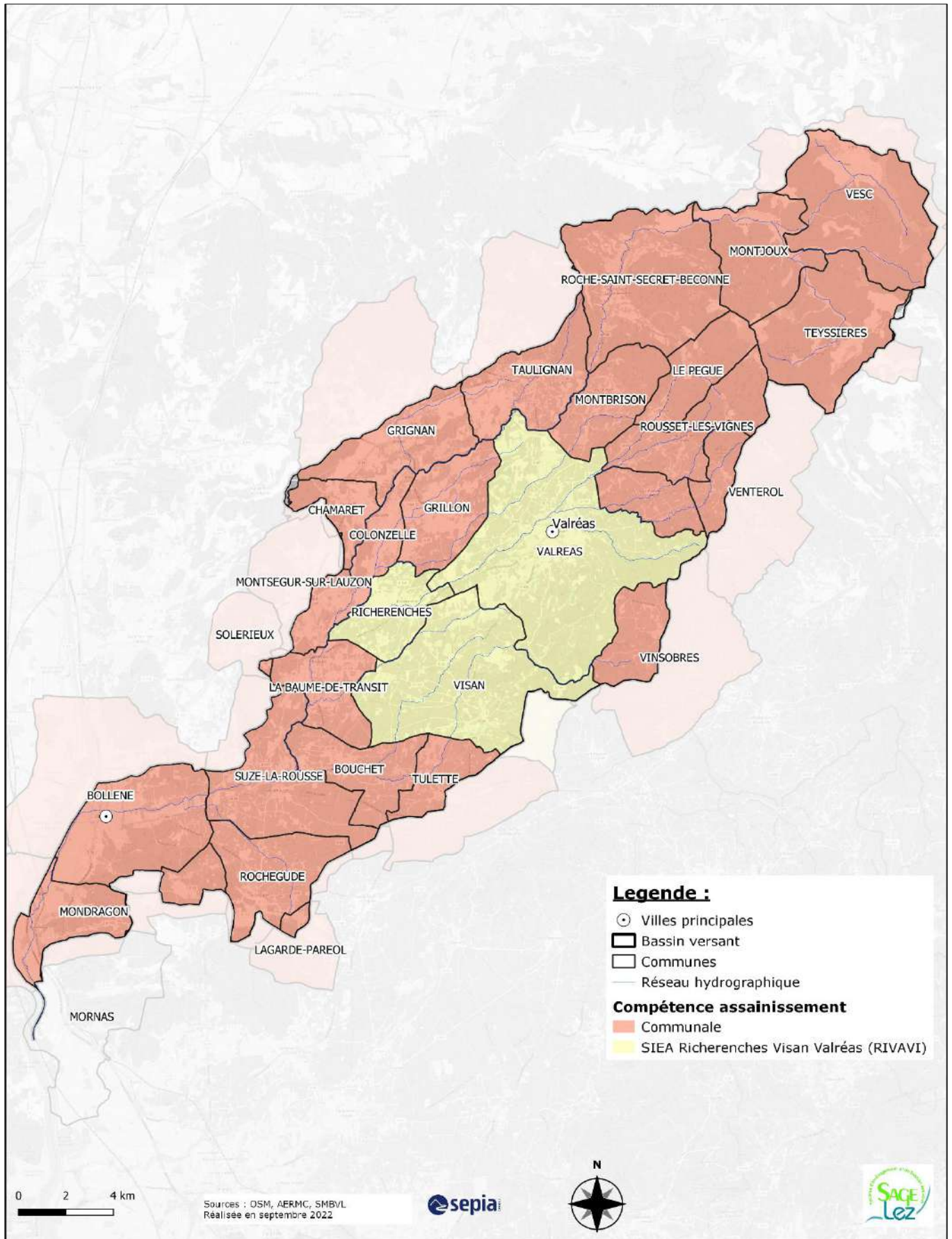


## II. Orientation A

## Carte 12 - Disposition A4 : Acteurs compétents en alimentation en eau potable



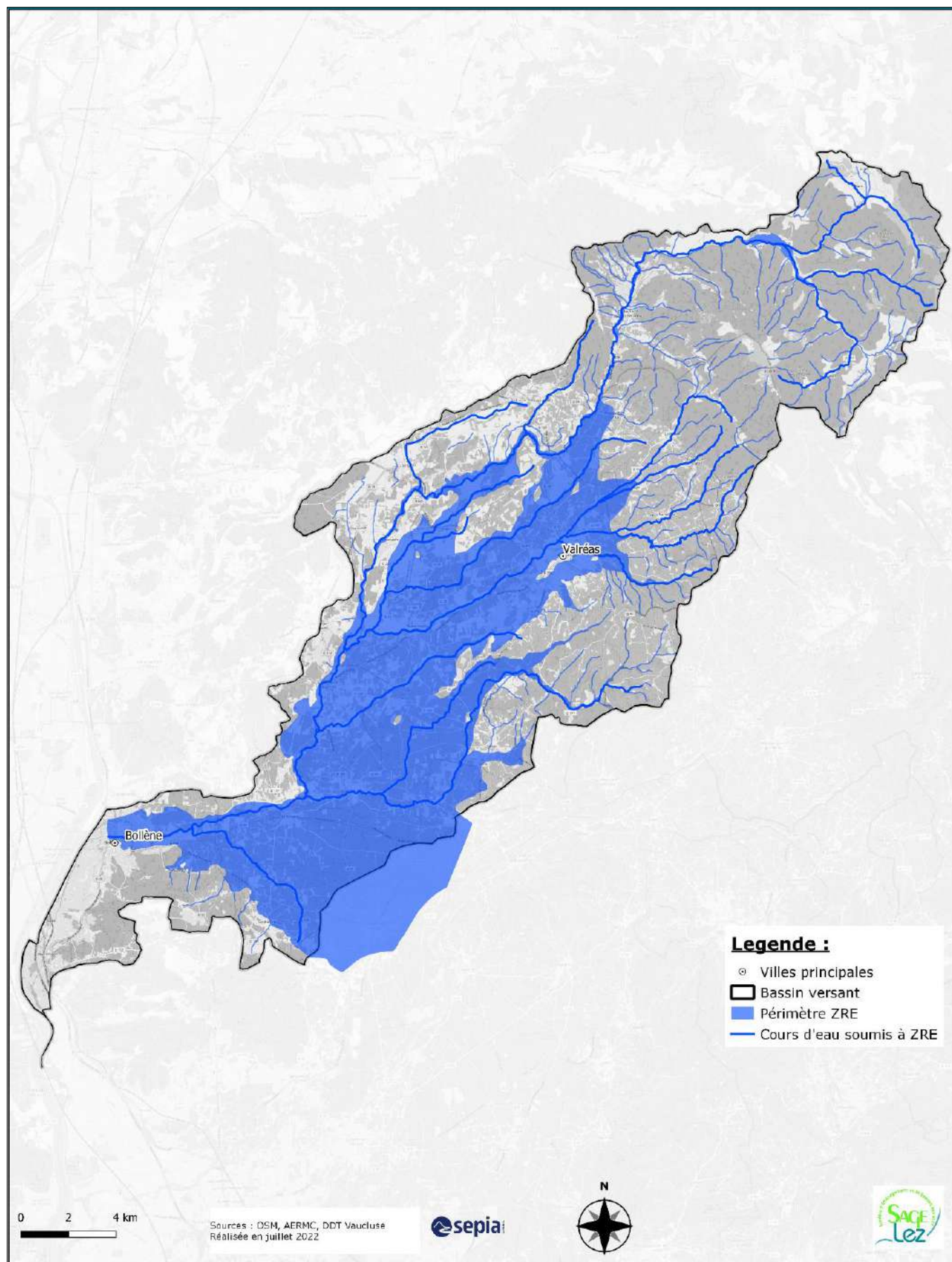
# Carte 13 - Disposition A4 : Acteurs compétents en assainissement collectif



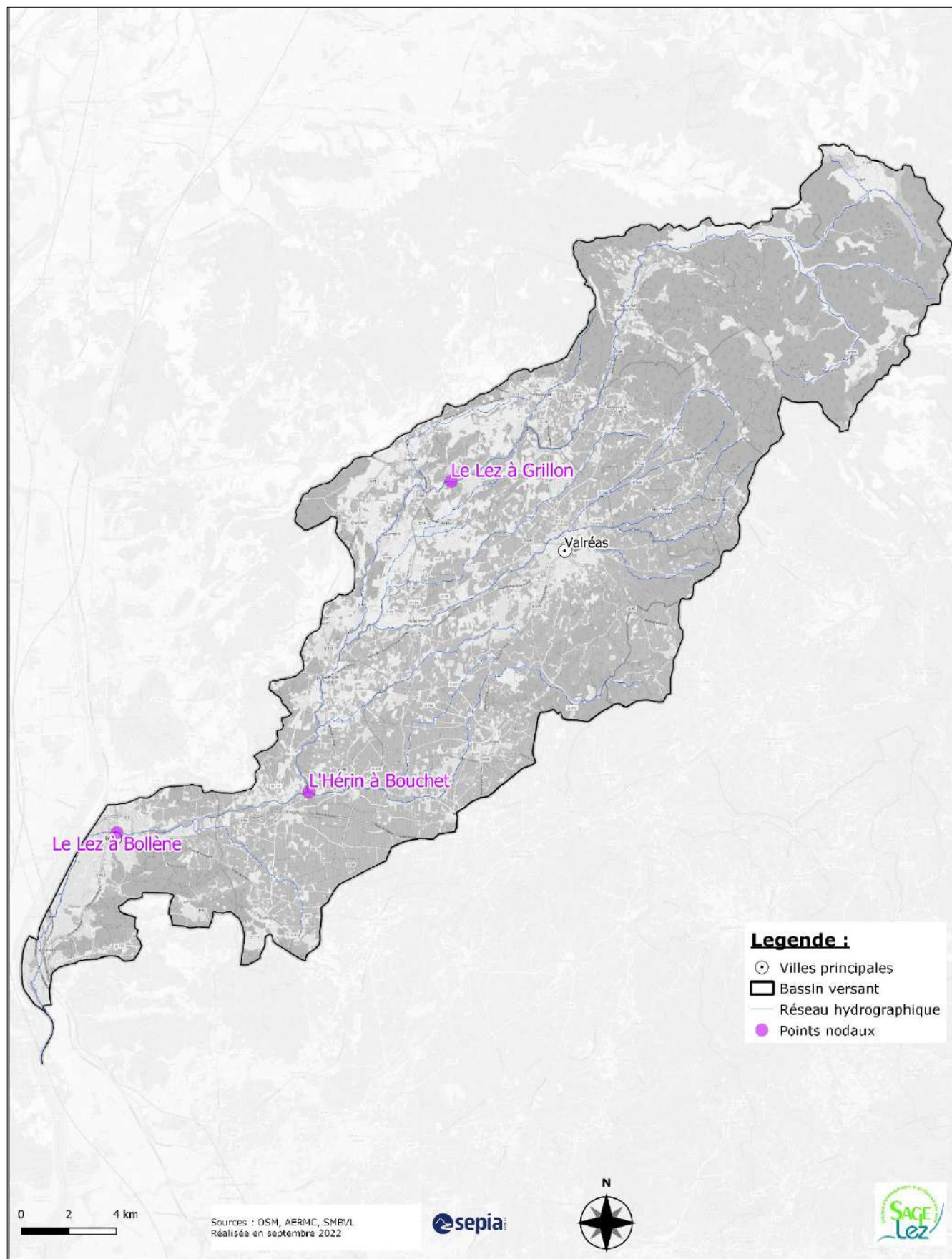


# III. Orientation B

## Carte 15 - Disposition B9 : Zone de Répartition des Eaux du lez



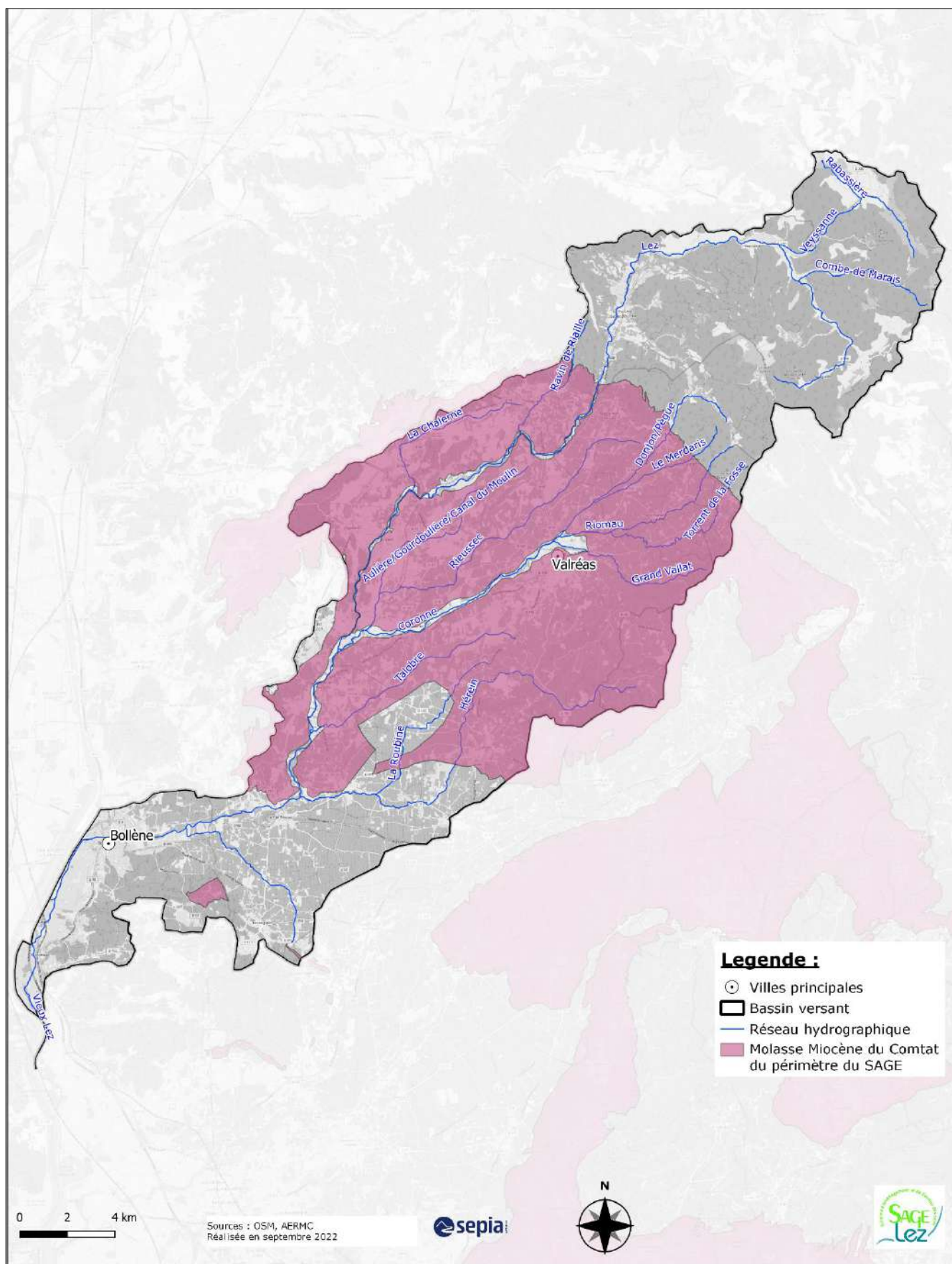
## Carte 16 – Disposition B10 : Points nodaux du périmètre du SAGE



# IV. Orientation C

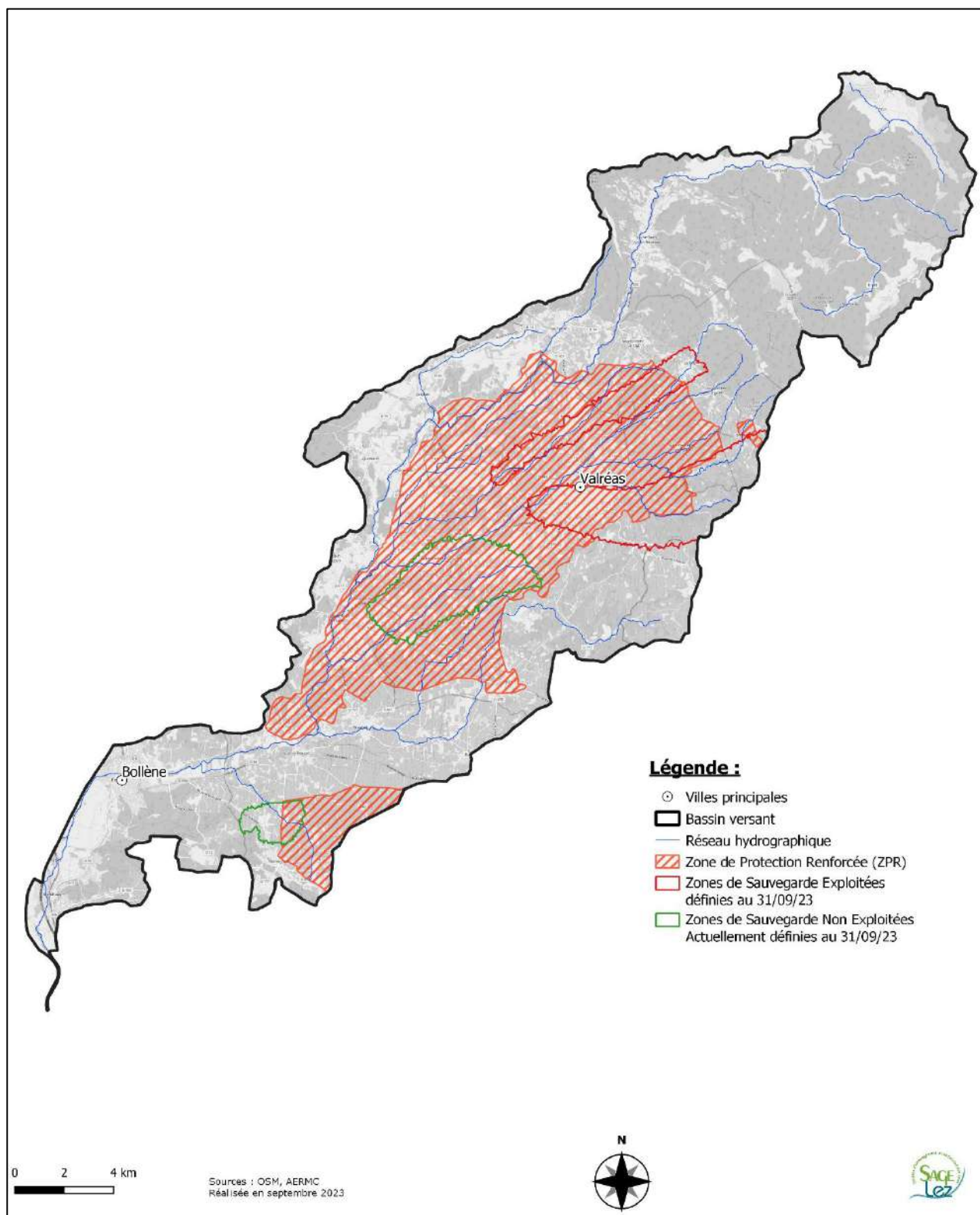


## Carte 17 – Disposition C1 : Nappe du Miocène du Comtat incluse dans le périmètre du SAGE

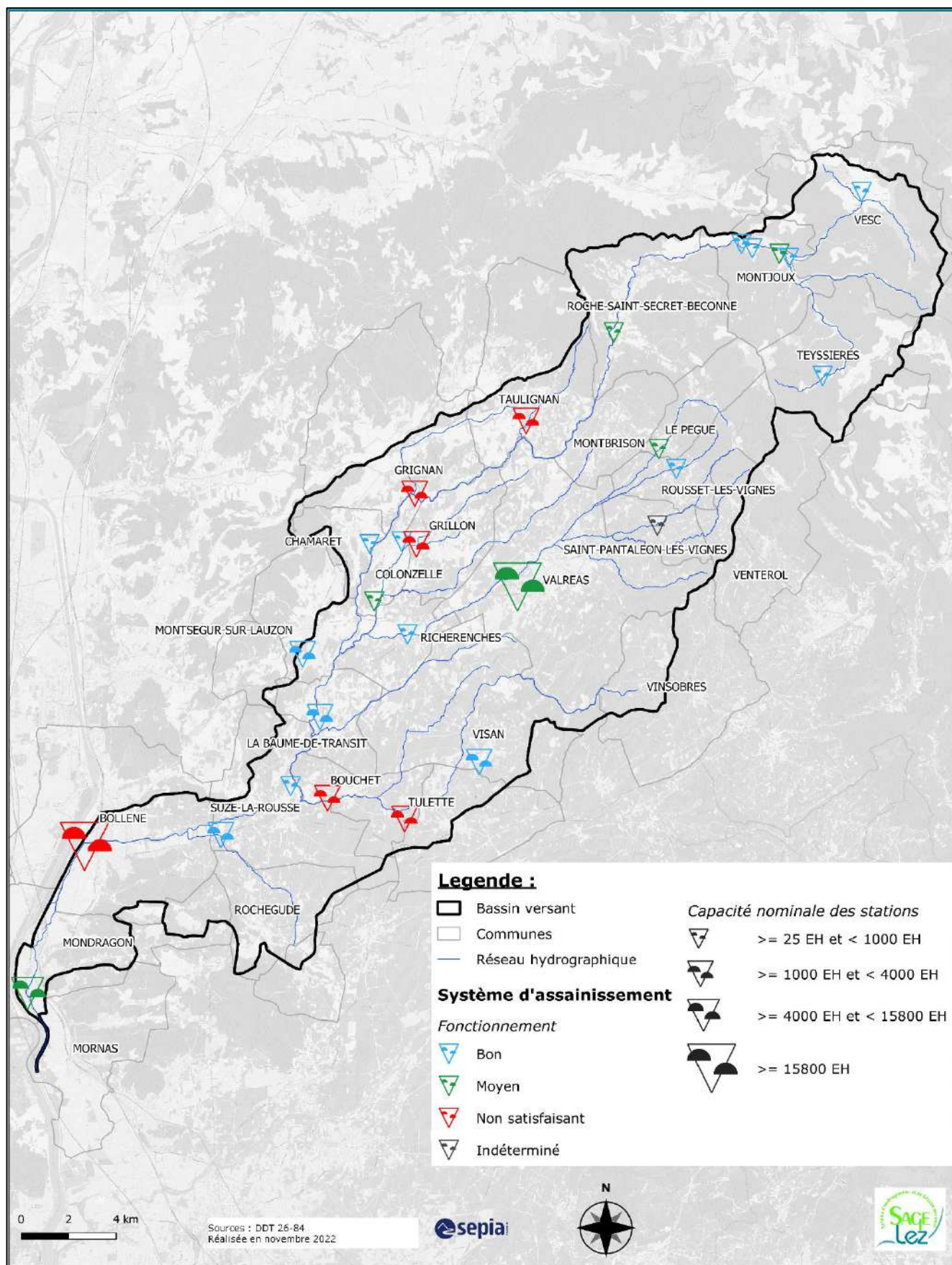


## Carte 18 - Disposition C3 : Zone de Protection Renforcée de la "Molasse du Miocène du Comtat" du périmètre du SAGE

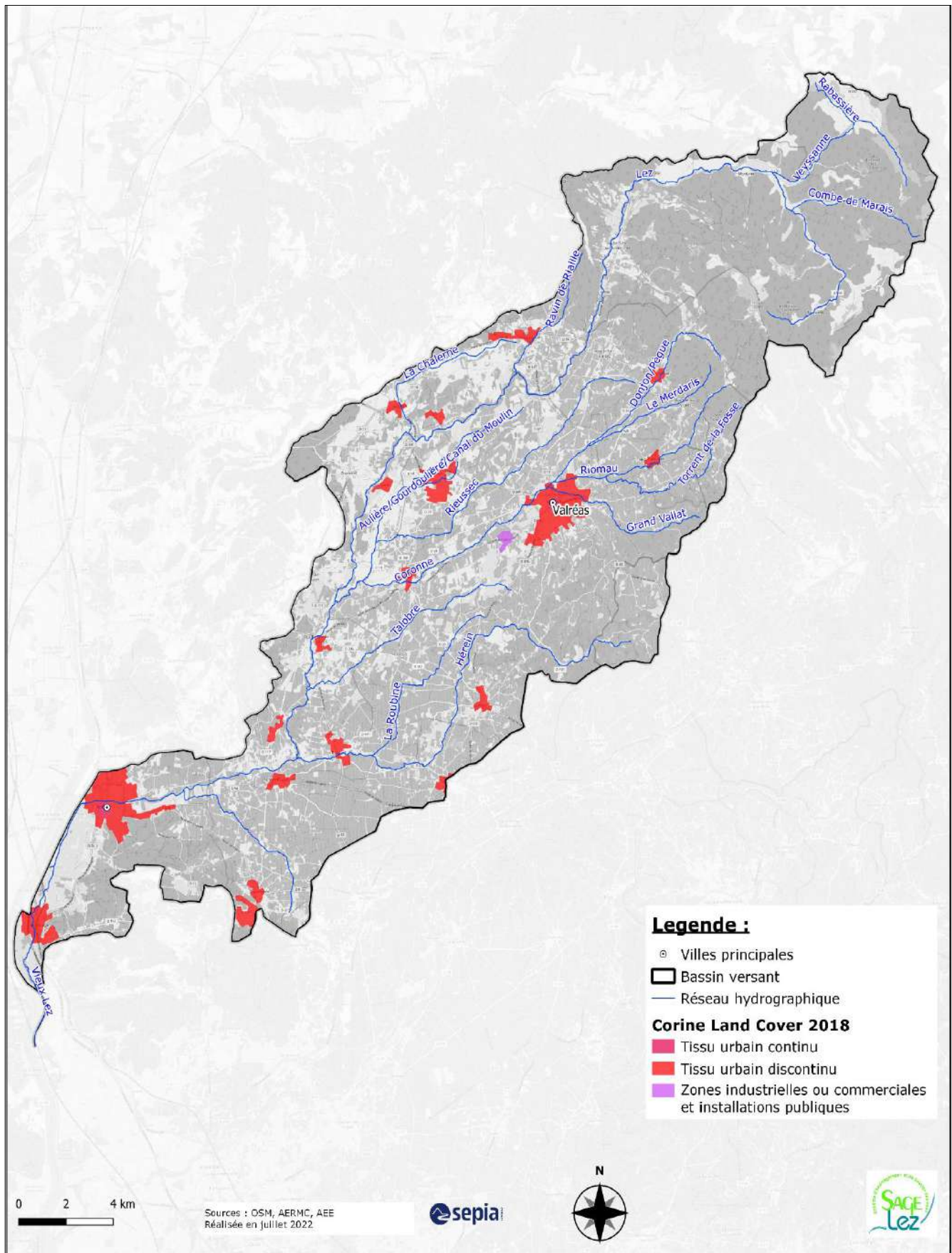
La délimitation de la Zone de Protection Renforcée pourrait évoluer pour intégrer les Zones de Sauvegarde et les Zones de Sauvegarde Non Encore Exploitées définies dans le cadre de l'étude ressource stratégique de l'aquifère miocène du Comtat. Ces zones telles qu'identifiées dans cette étude sont reportées dans la cartographie ci-après.



## Carte 19 – Disposition C5 : Niveau de fonctionnement des systèmes d’assainissement collectif

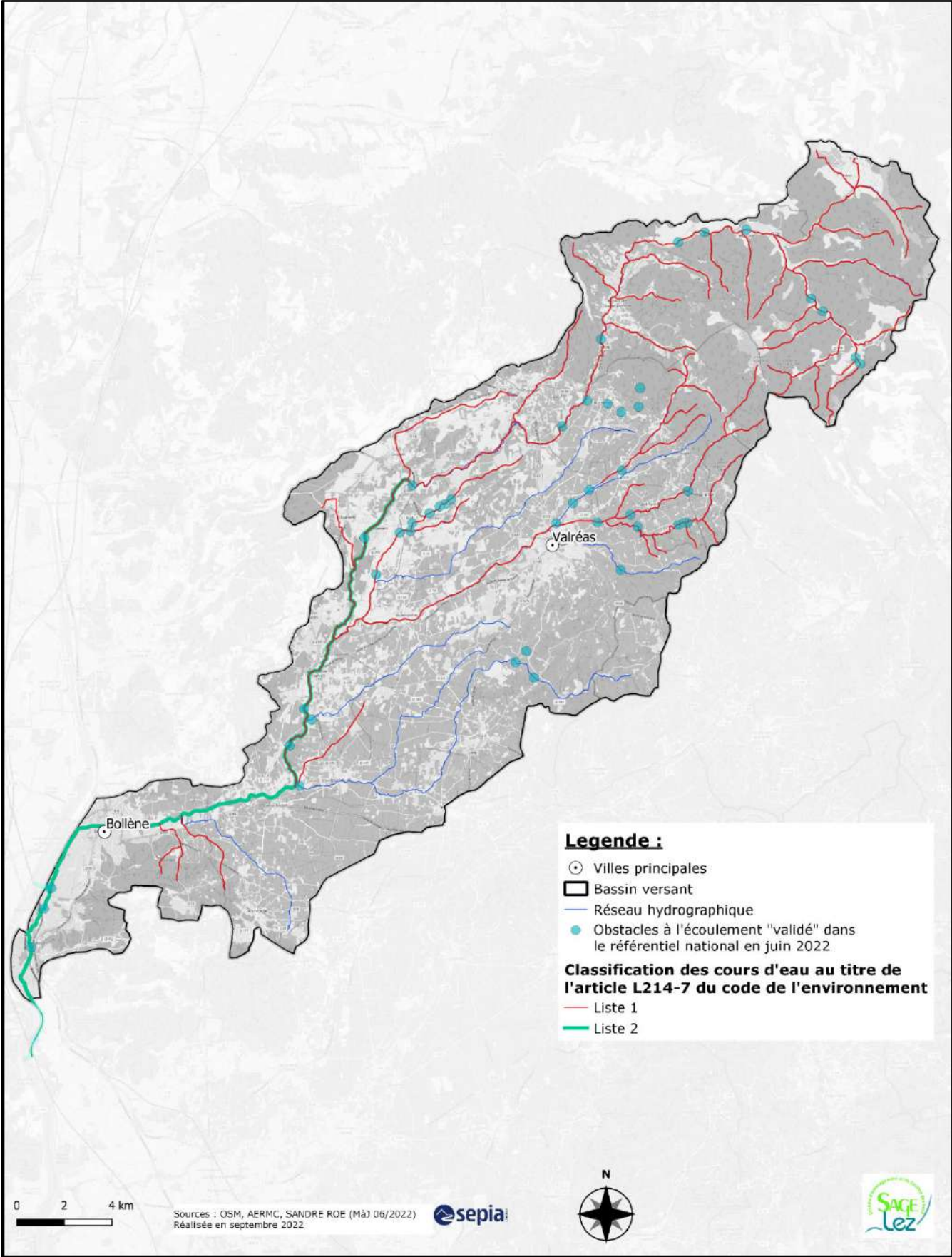


## Carte 20 – Disposition C8 : Zones urbanisées du périmètre du SAGE

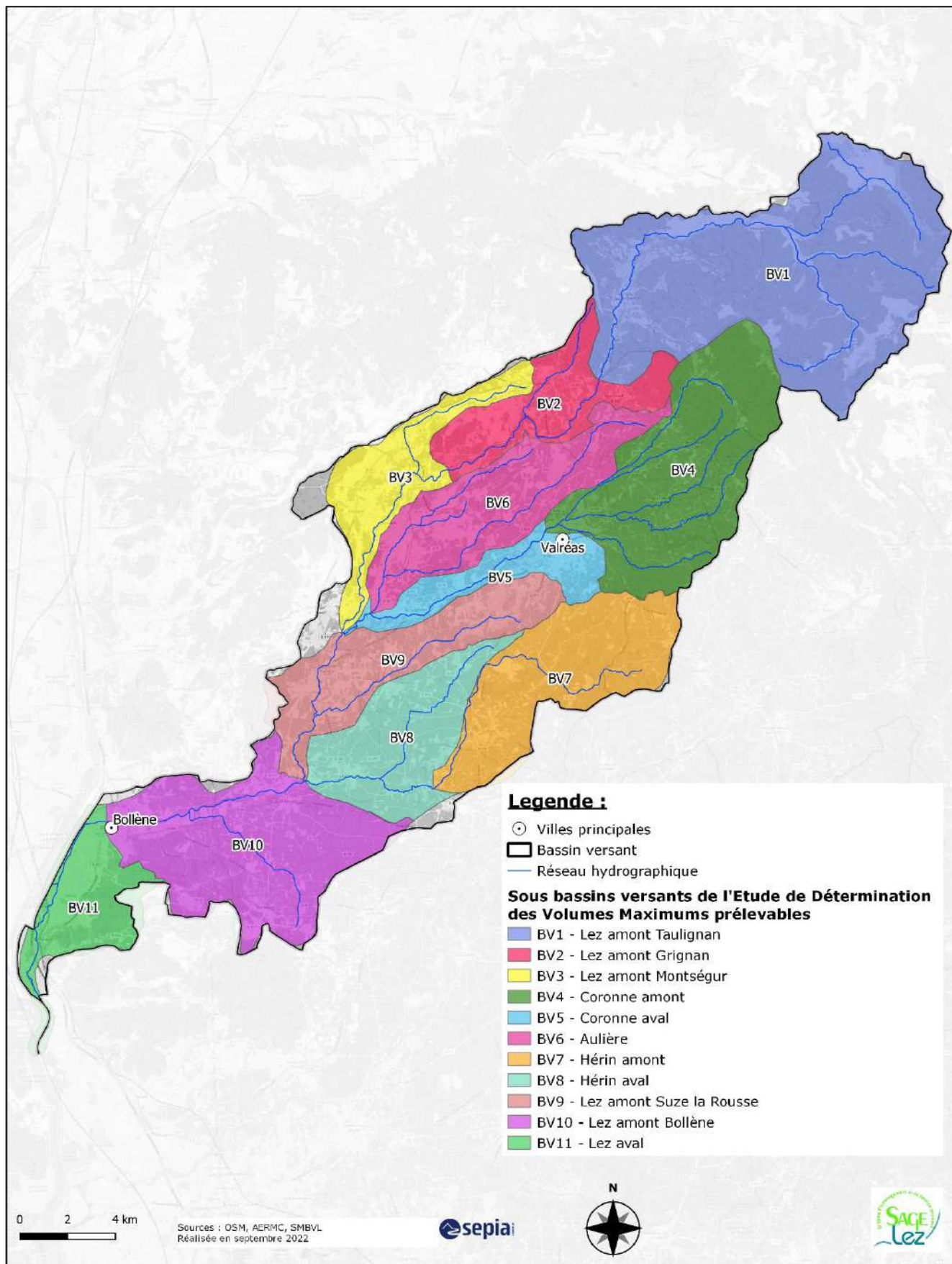


# V. Orientation D

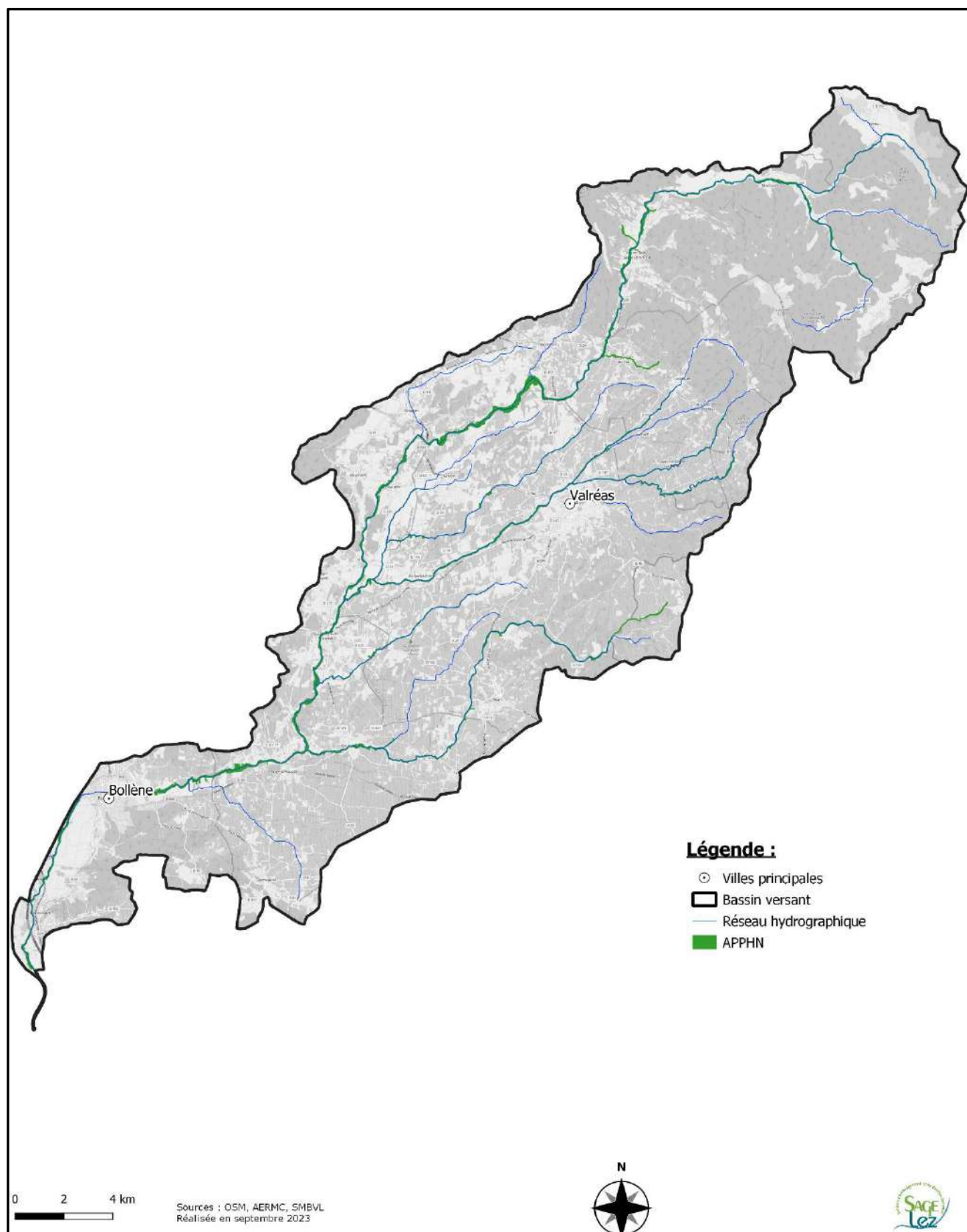
# Carte 21 - Disposition D1 : Continuité écologique



## Carte 22 - Disposition D2 : Echelle d'analyse de l'impact cumulé des prélèvements sur les milieux aquatiques

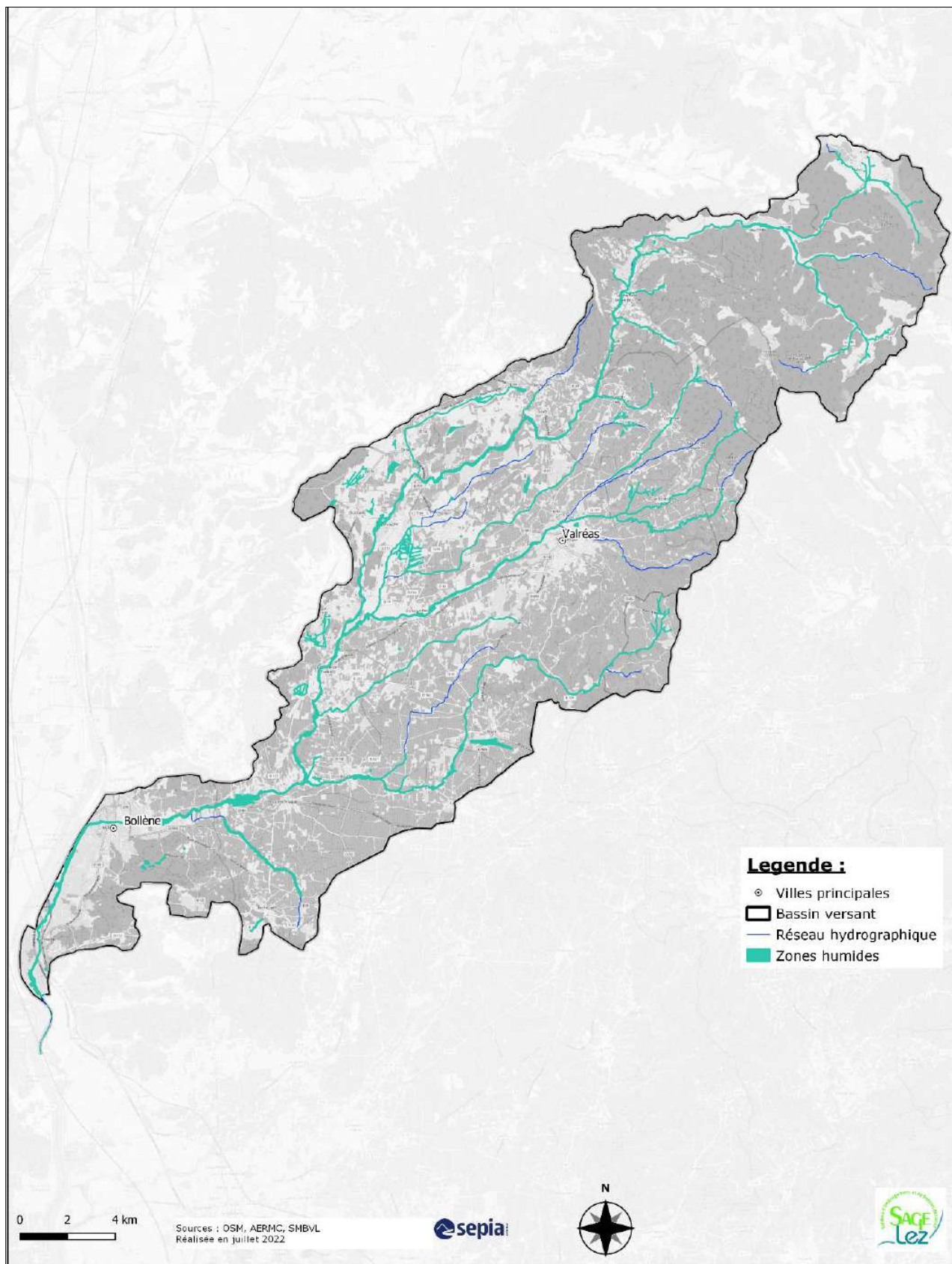


## Carte 23 – Disposition D4 : Périmètre de l'Arrêté Préfectoral de Protection des Habitats Naturels du Lez et de ses affluents

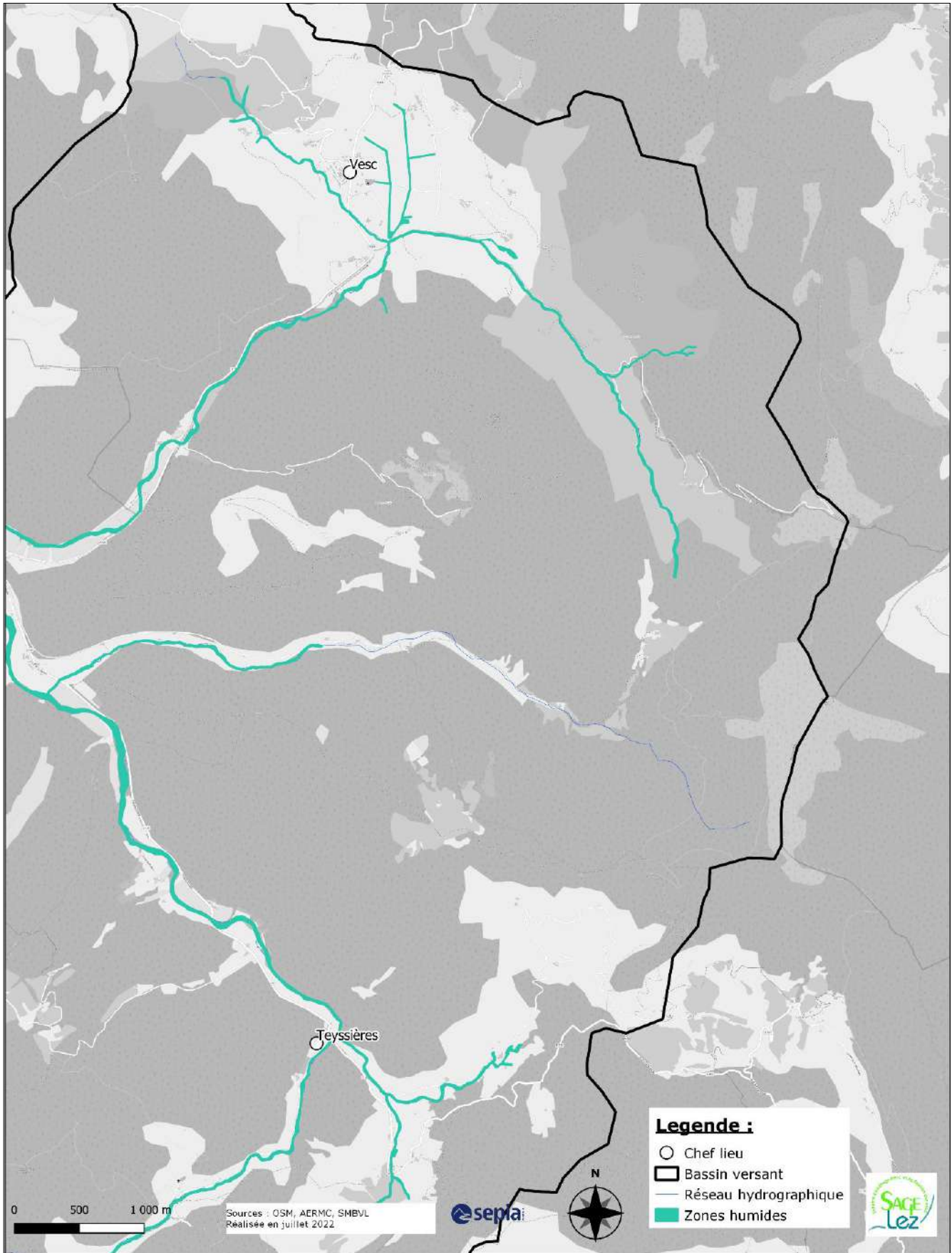




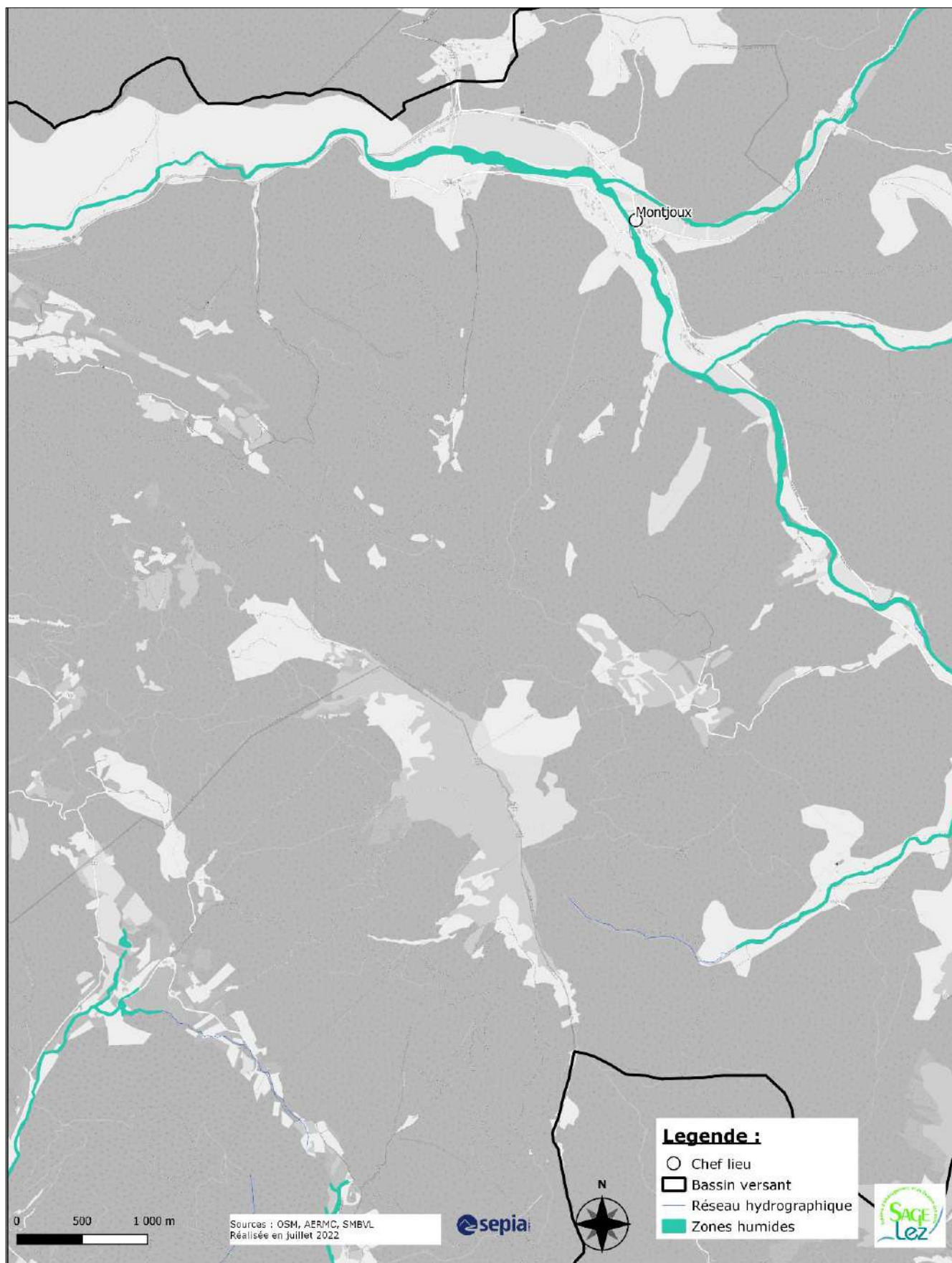
## Carte 24 – Disposition D6 : Les zones humides du périmètre du SAGE



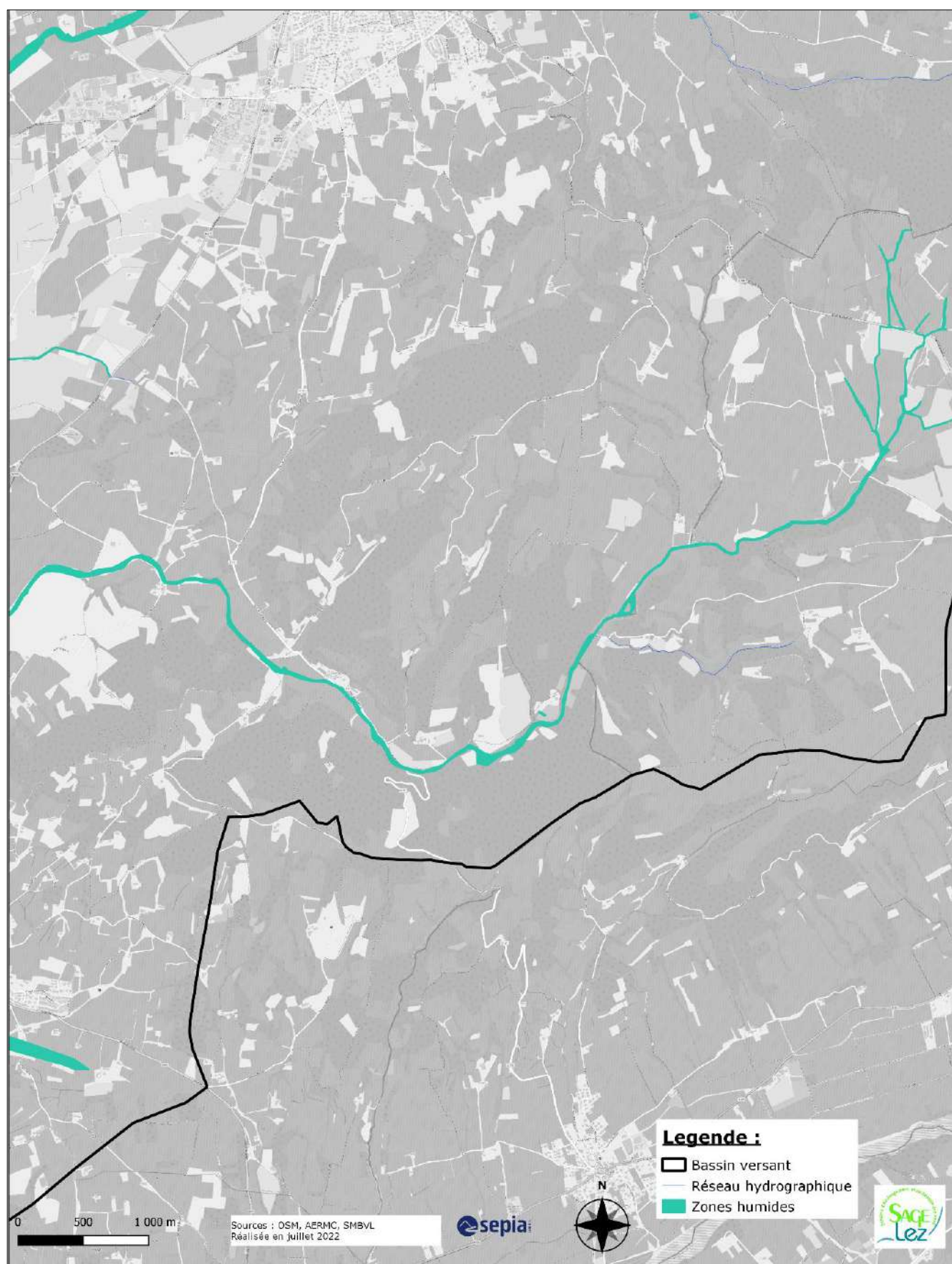
## Carte 25a – Disposition D8 : Atlas des zones humides – La Veysane



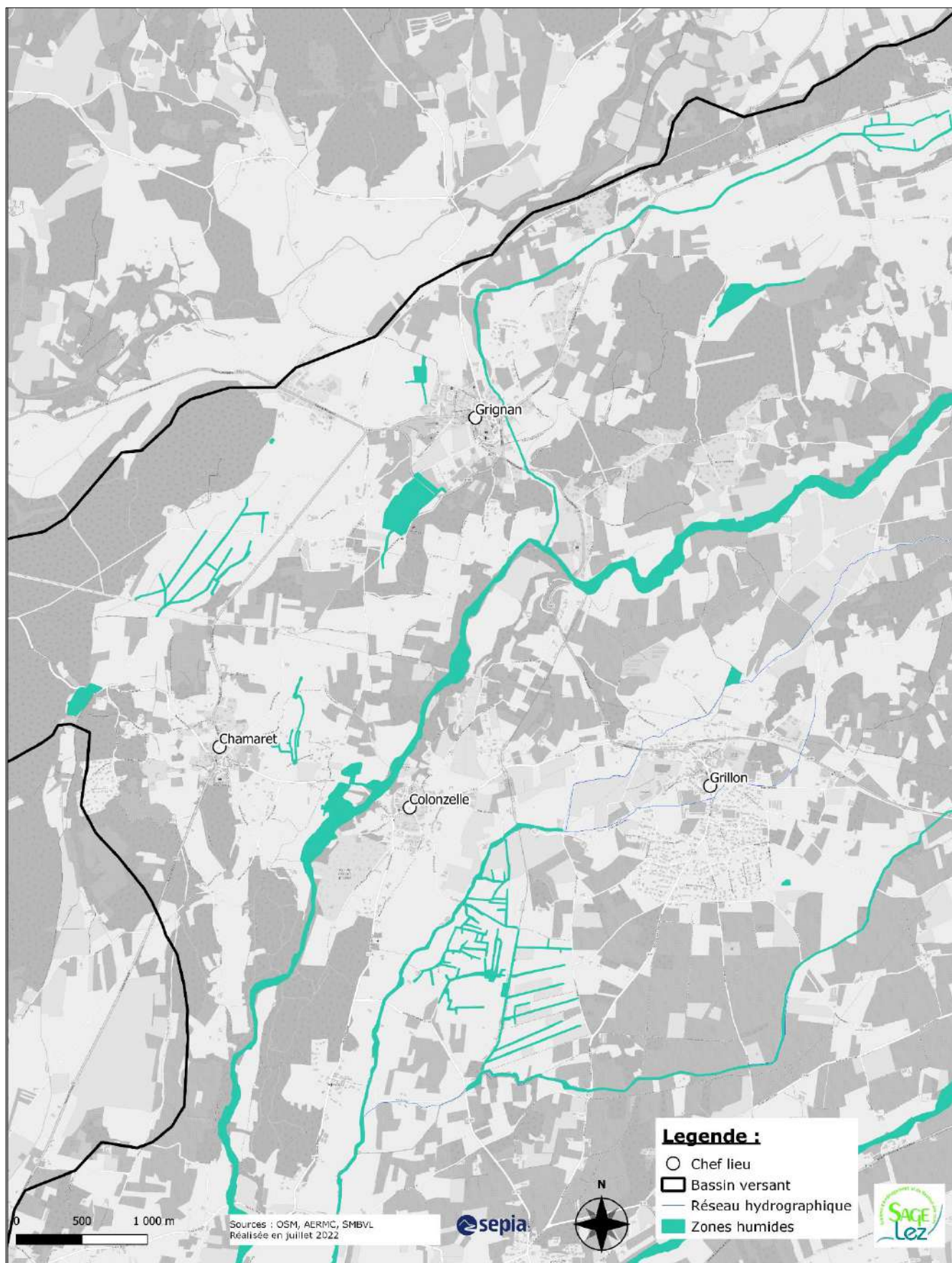
## Carte 25b – Disposition D8 : Atlas des zones humides – Lez amont - Montjoux



## Carte 25c – Disposition D8 : Atlas des zones humides – Lez amont - Taulignan



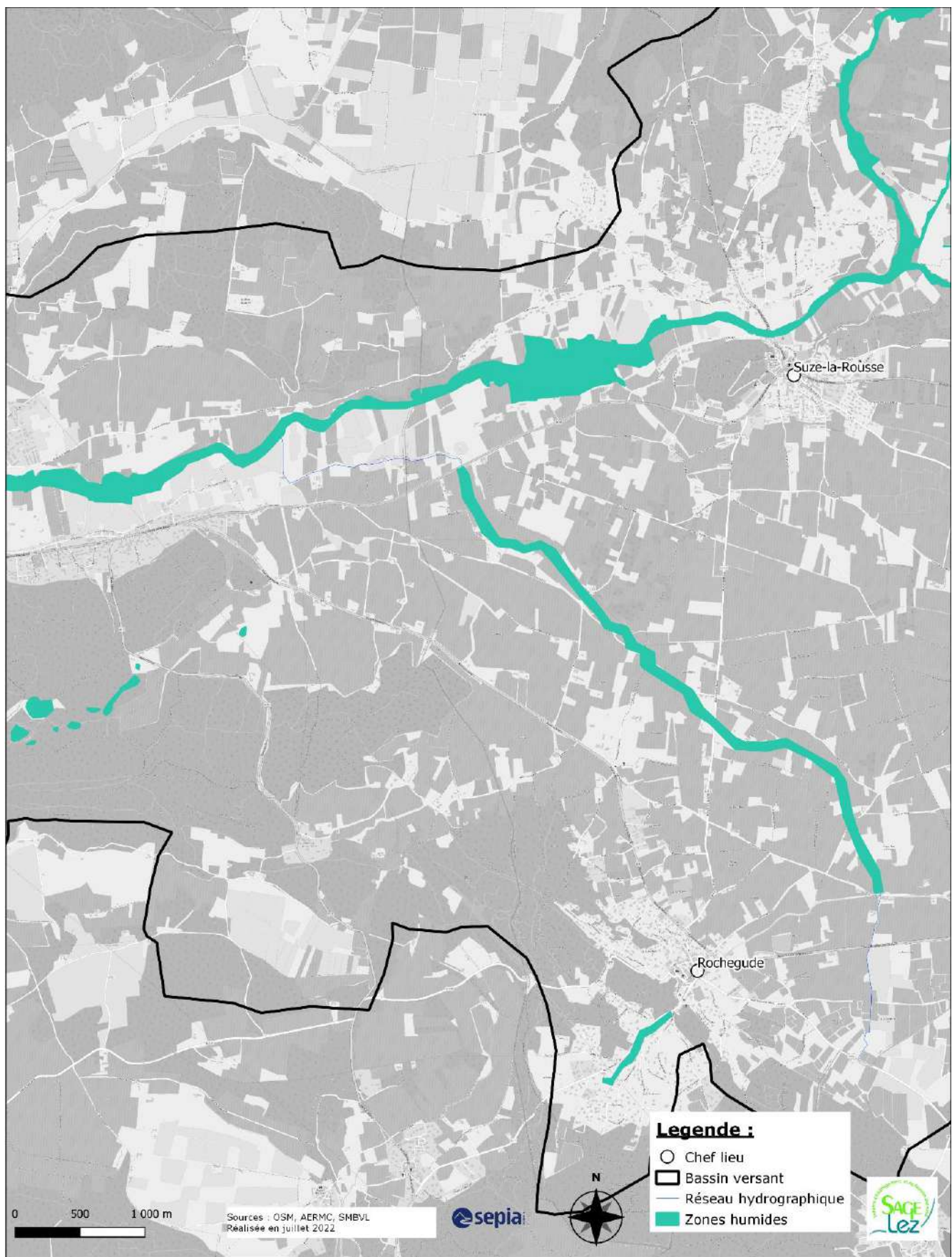
## Carte 25d – Disposition D8 : Atlas des zones humides – Lez médian - Colonzelle



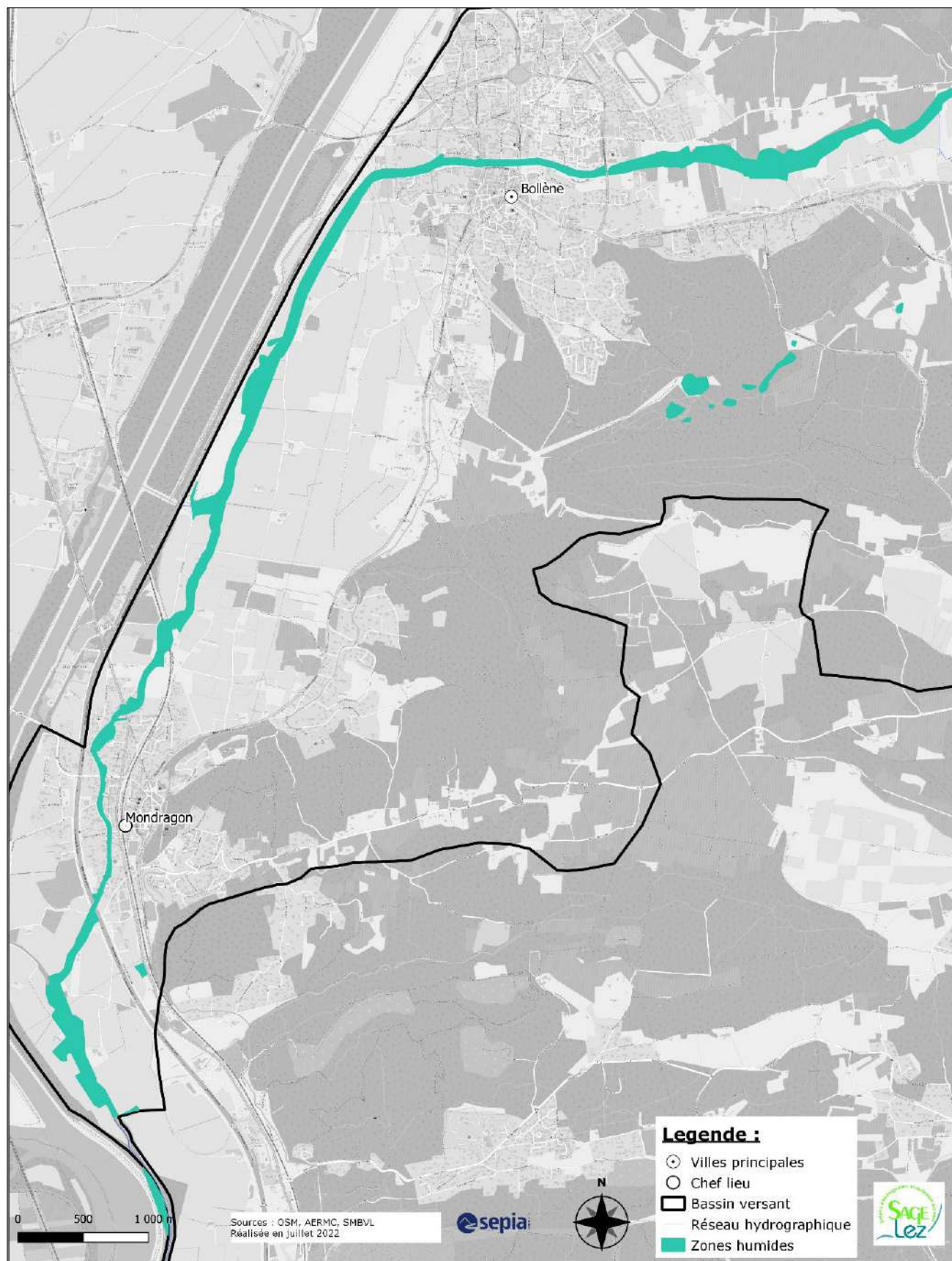
## Carte 25e – Disposition D8 : Atlas des zones humides - Lez aval- Suze la Rousse



# Carte 25f – Disposition D8 : Atlas des zones humides - Lez aval - amont Bollène

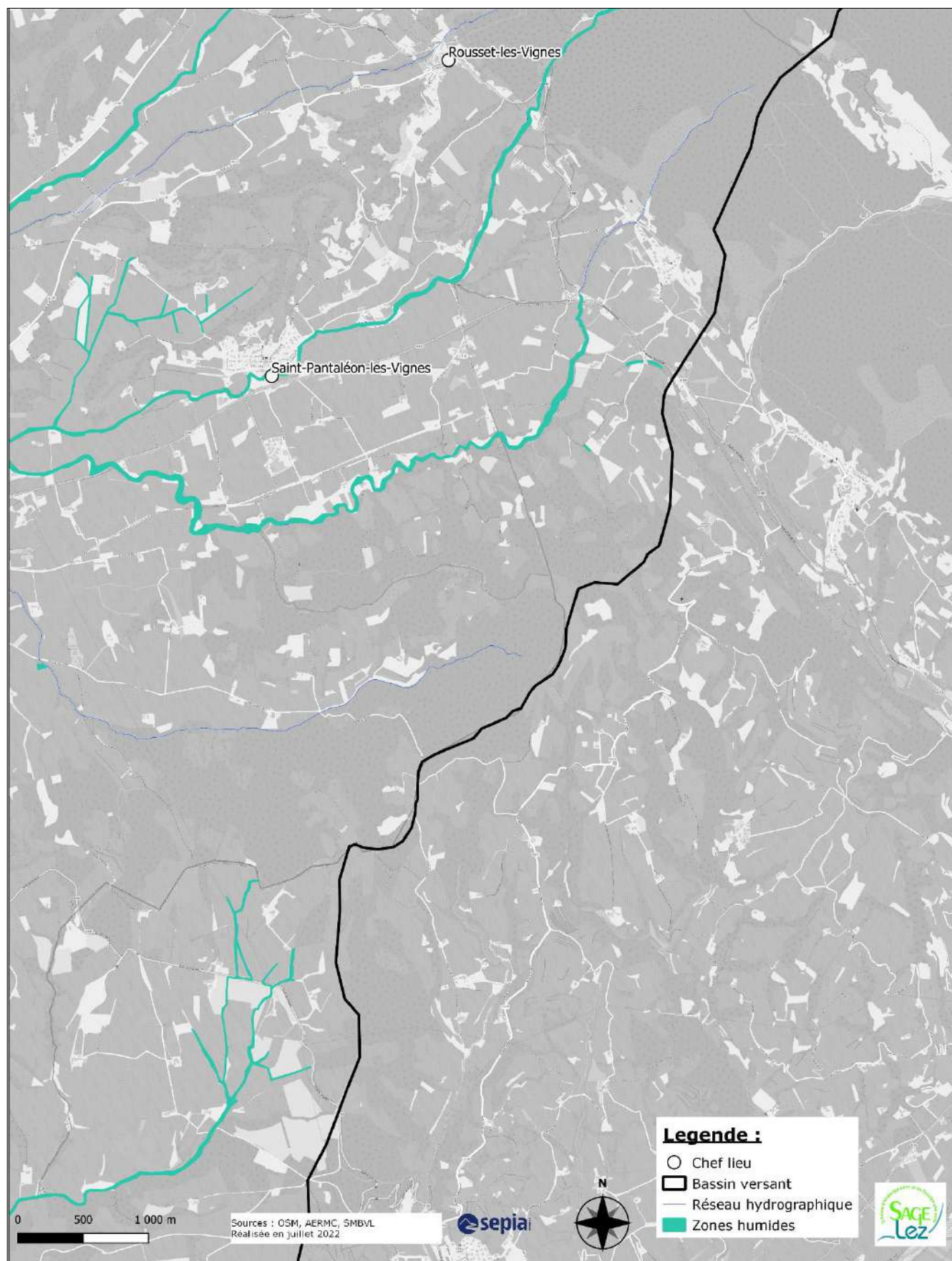


## Carte 25g – Disposition D8 : Atlas des zones humides - Lez aval – aval Bollène





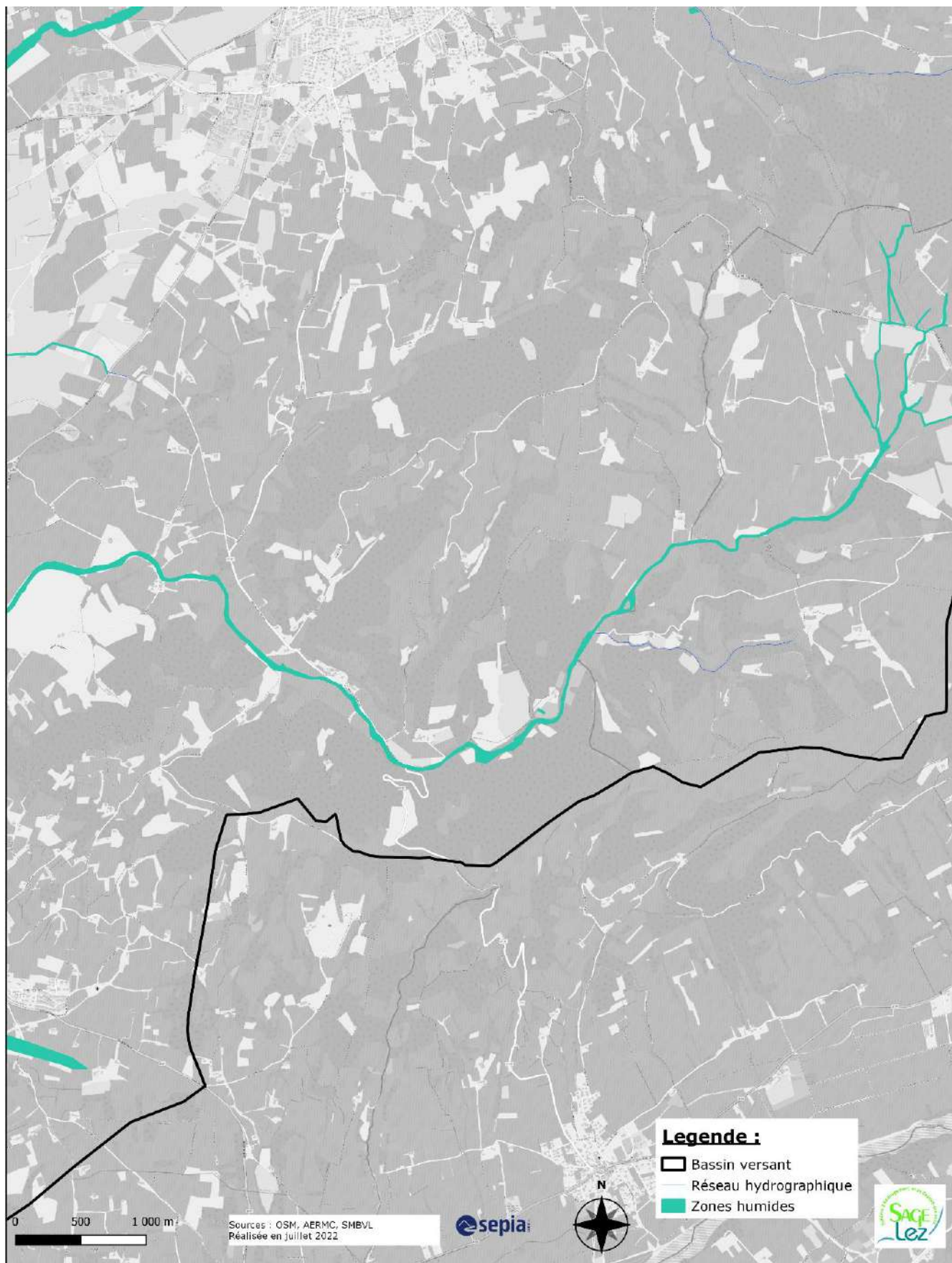
## Carte 25h – Disposition D8 : Atlas des zones humides – Coronne amont



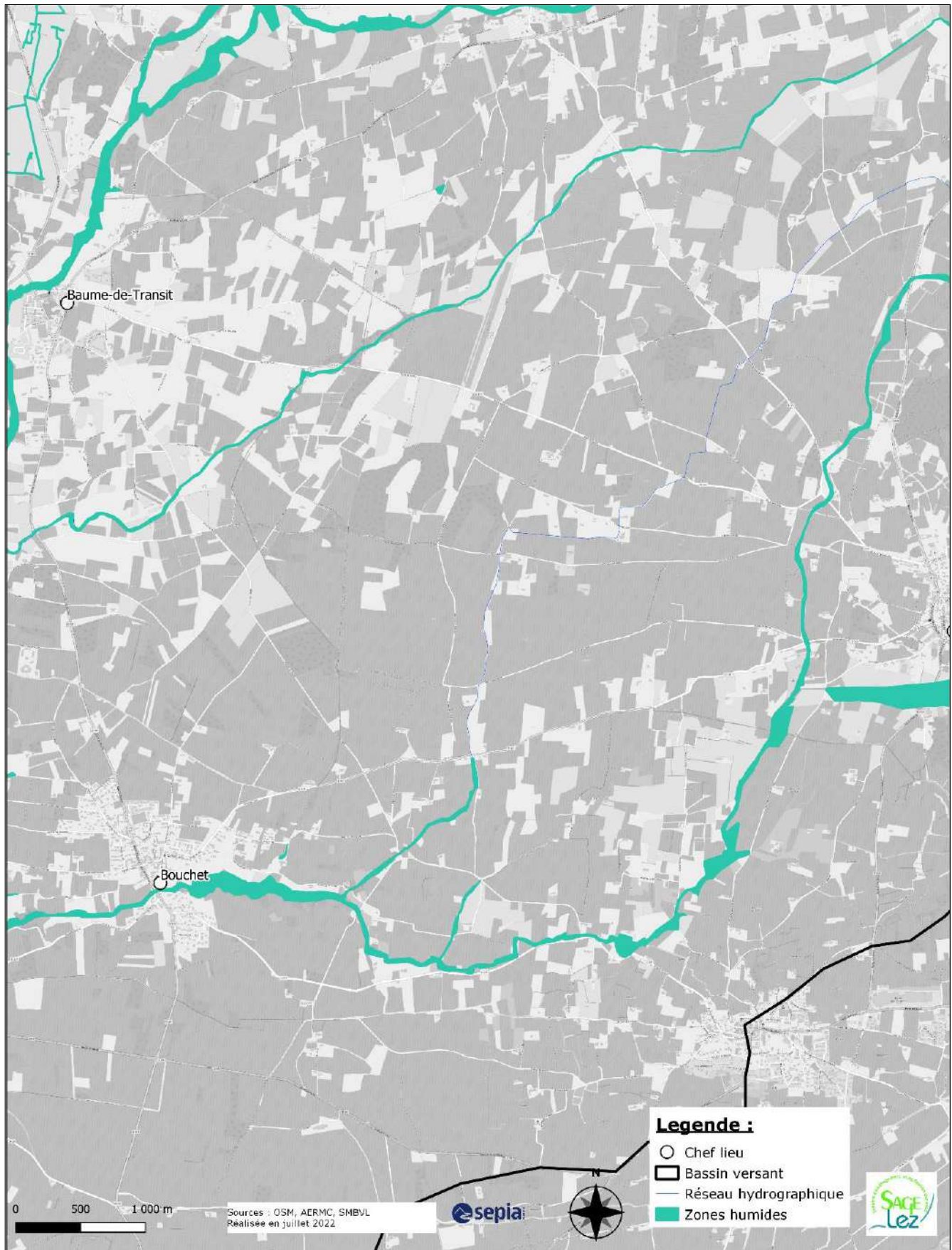
## Carte 25i – Disposition D8 : Atlas des zones humides – Coronne aval



## Carte 25j – Disposition D8 : Atlas des zones humides – Hérin amont

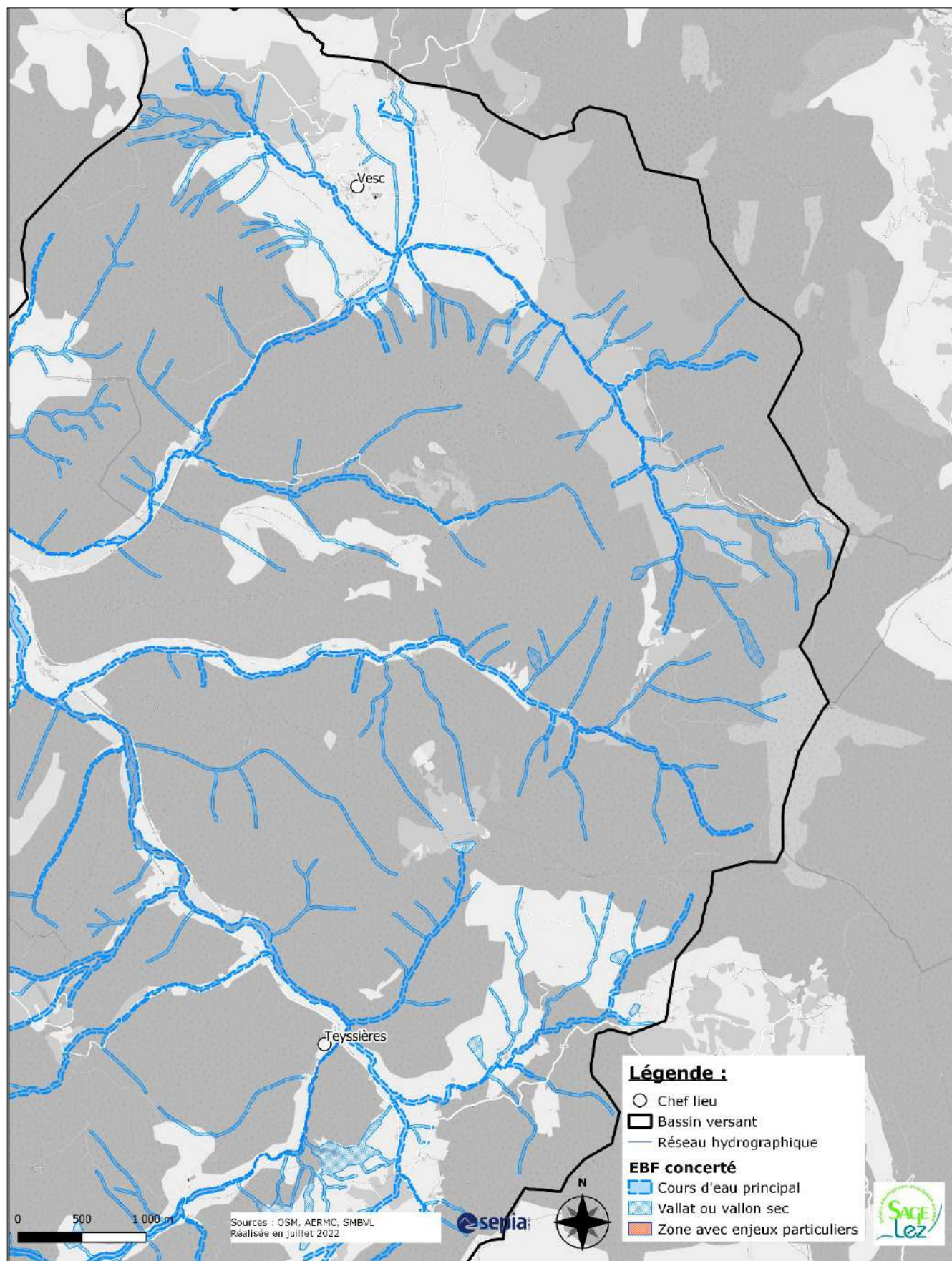


## Carte 25k – Disposition D8 : Atlas des zones humides – Hérin aval

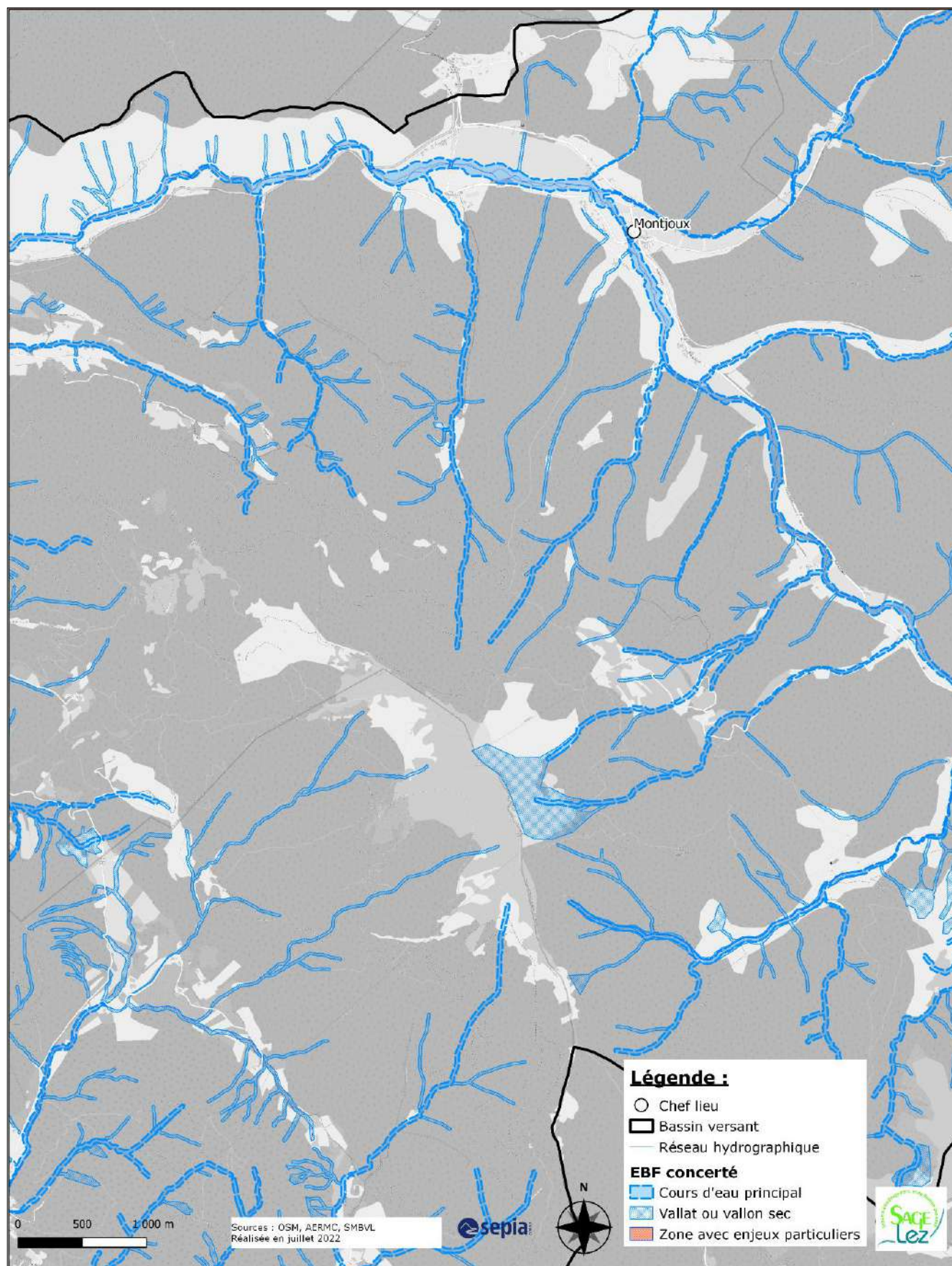


# VI. Orientation E

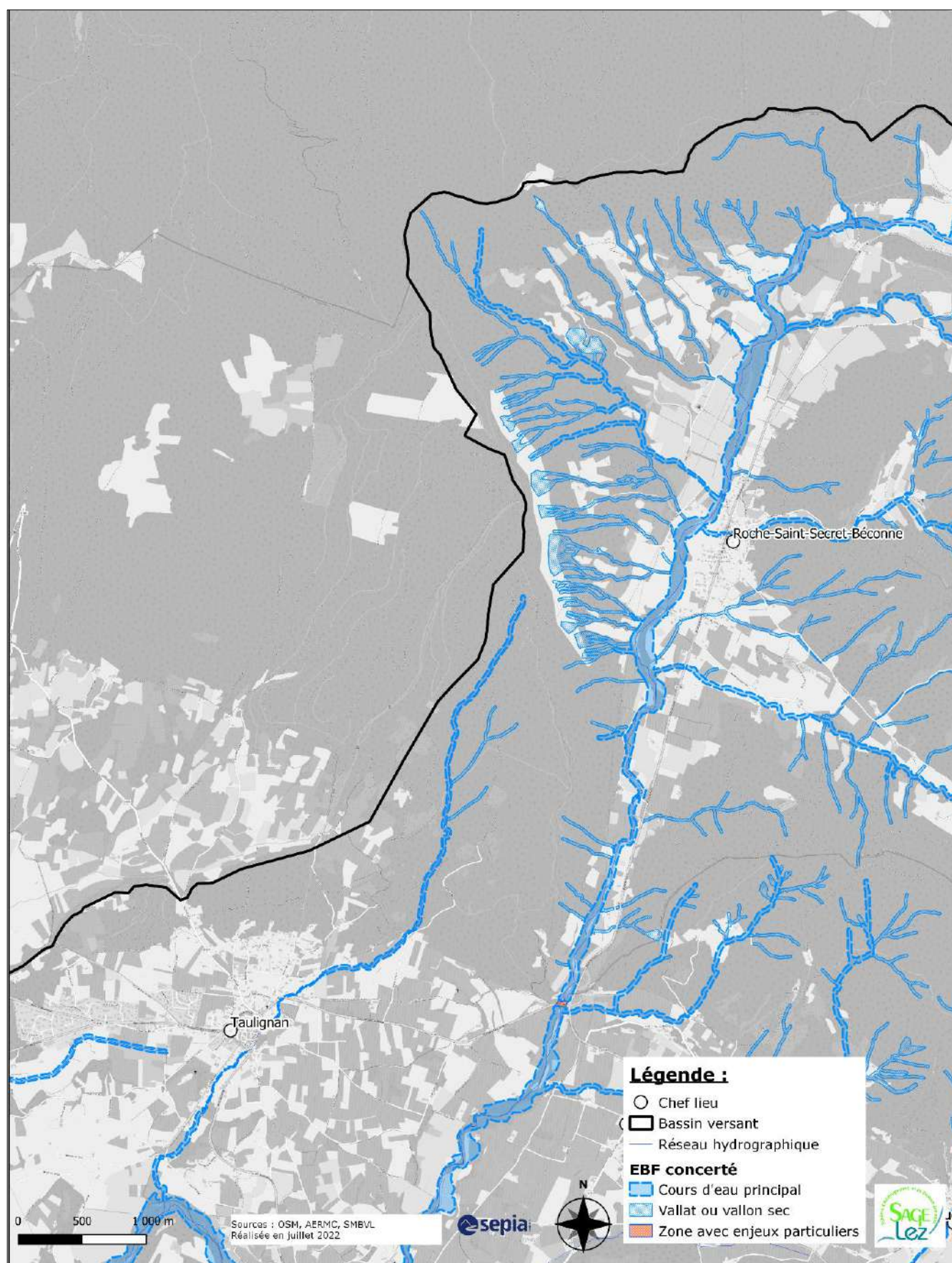
## Carte 26a – Disposition E2 : Espace de Bon Fonctionnement concerté – La Veyssanne



## Carte 26b – Disposition E2 : Espace de Bon Fonctionnement concerté – Lez amont - Montjoux

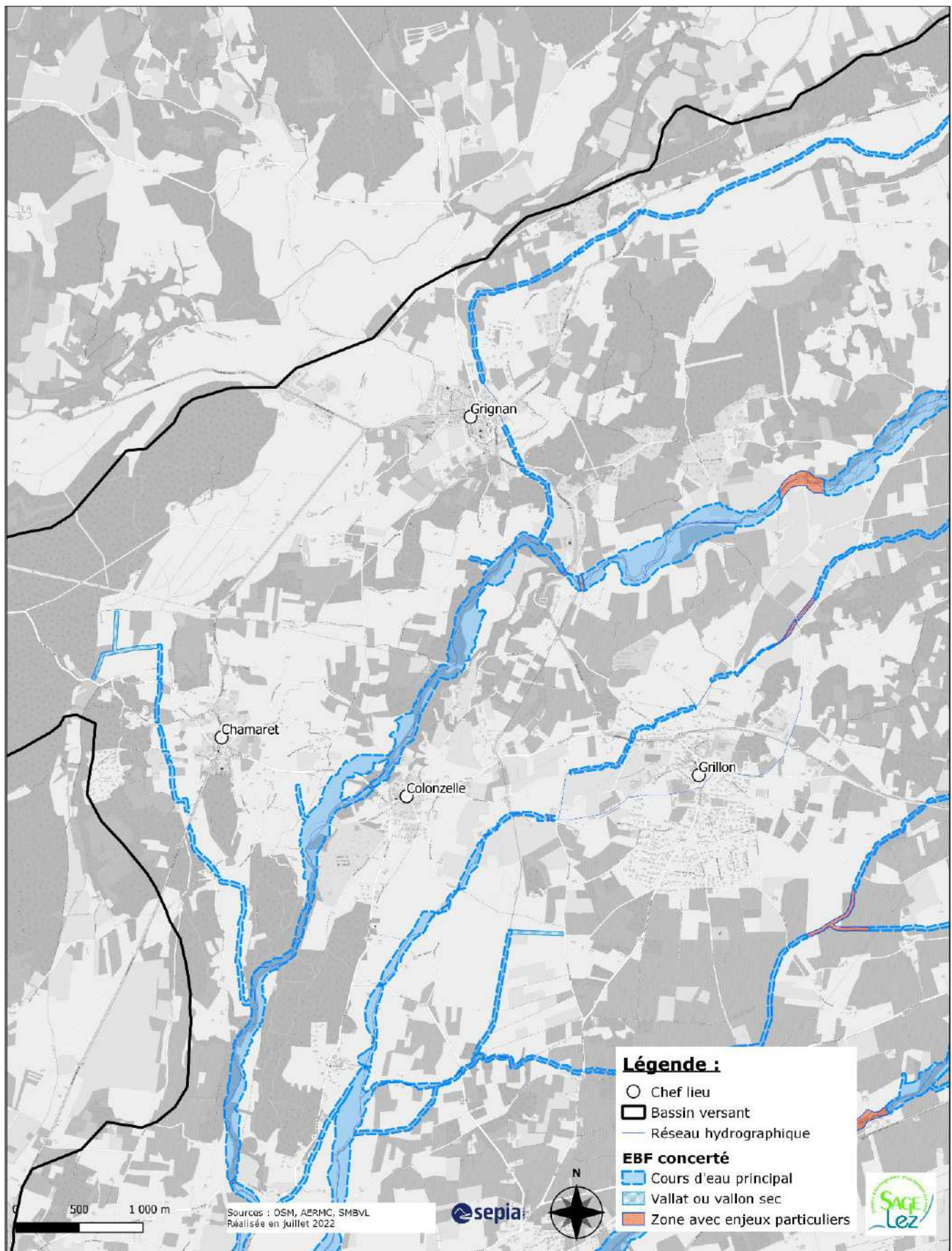


## Carte 26c – Disposition E2 : Espace de Bon Fonctionnement concerté – Lez amont - Taulignan

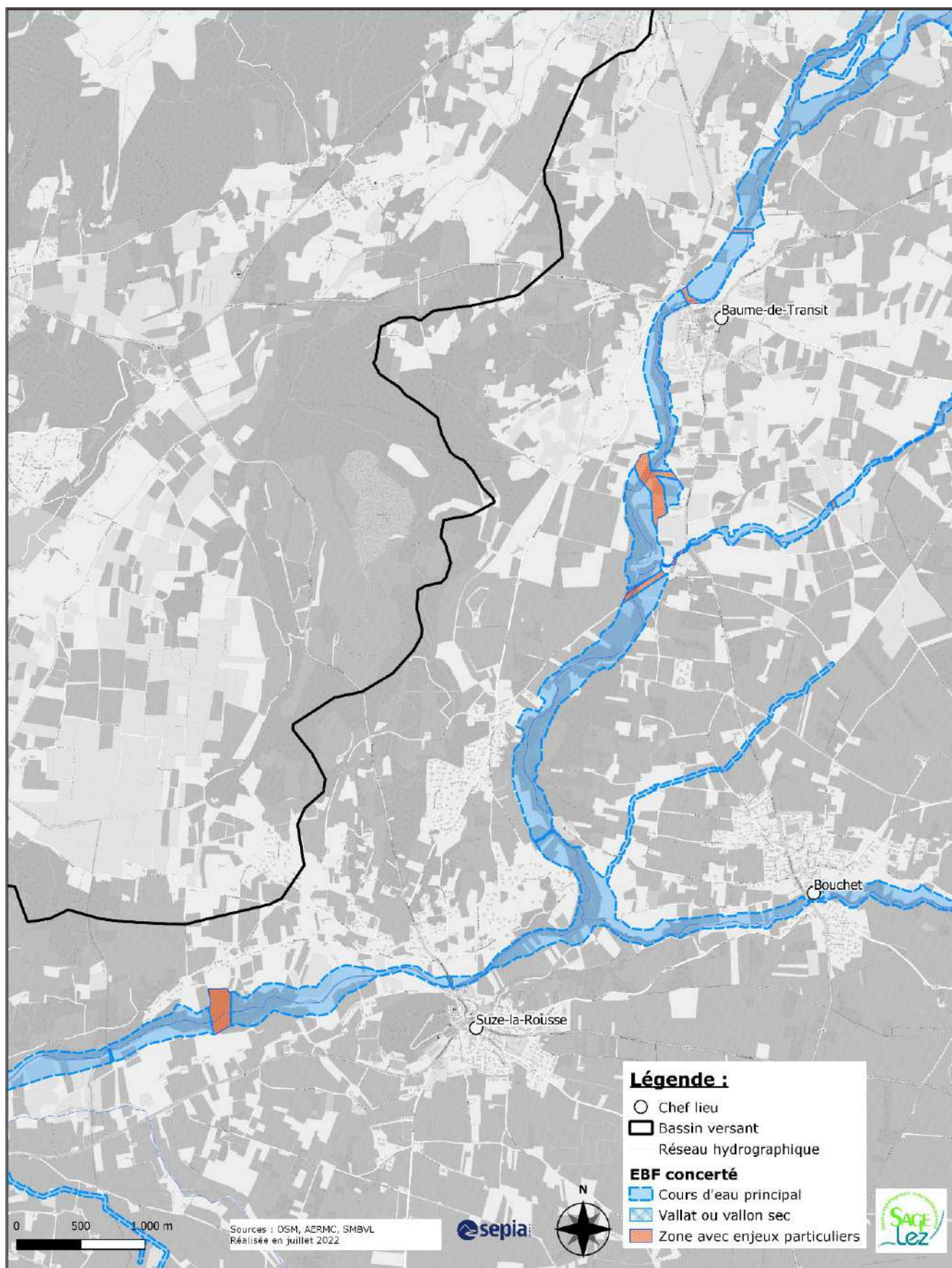




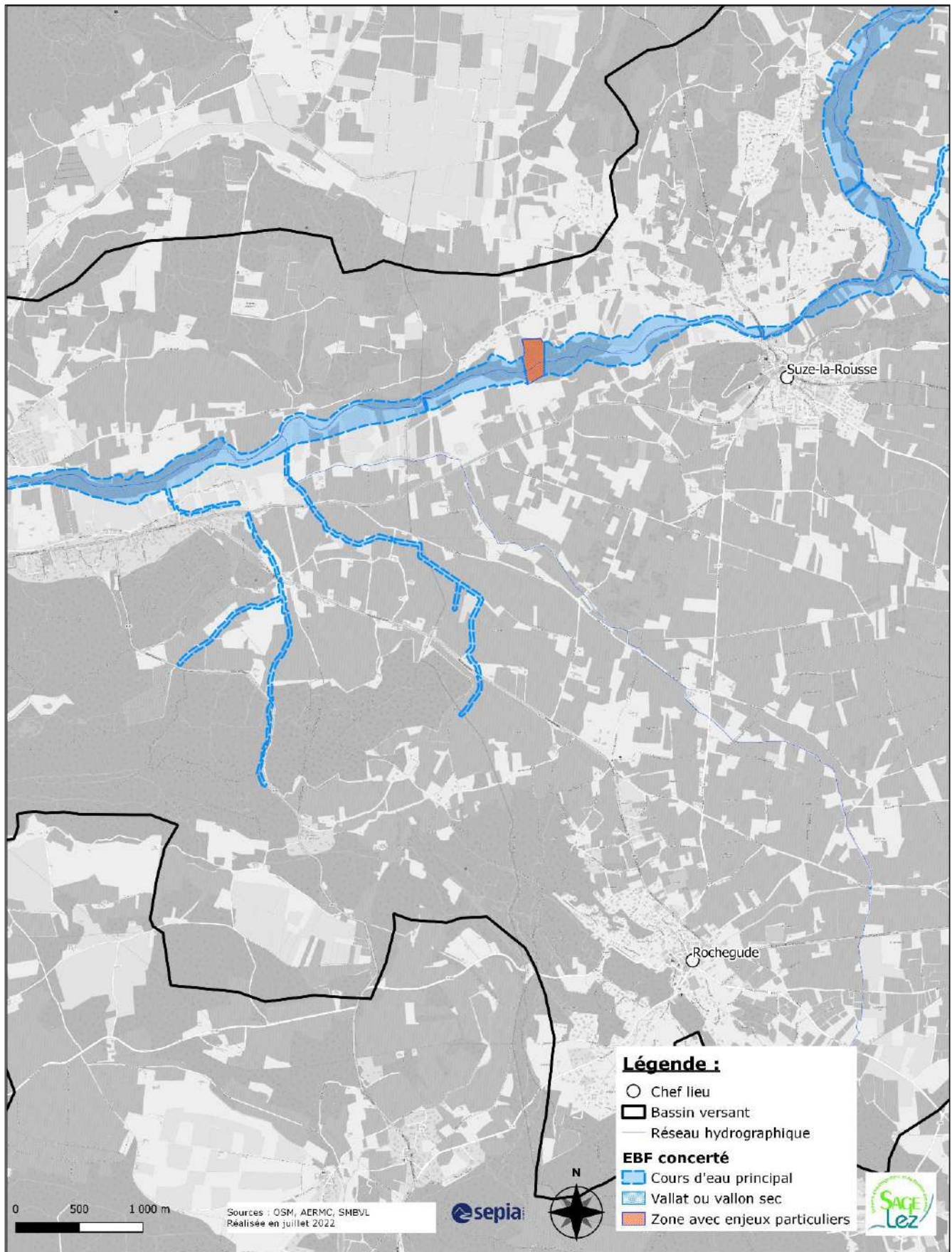
## Carte 26d – Disposition E2 : Espace de Bon Fonctionnement concerté – Lez médian - Colonzelle



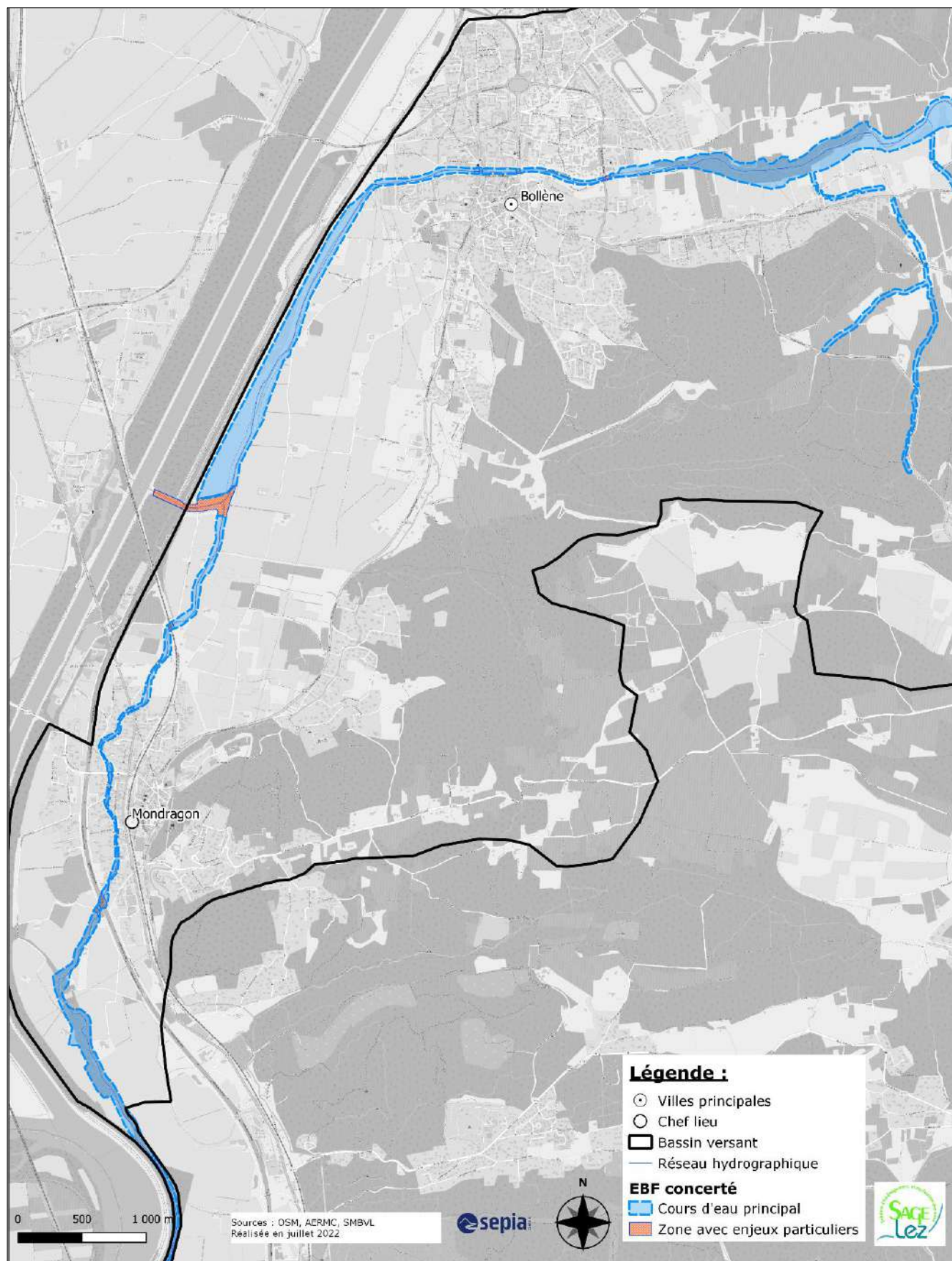
## Carte 26e – Disposition E2 : Espace de Bon Fonctionnement concerté - Lez aval - Suze la Rousse



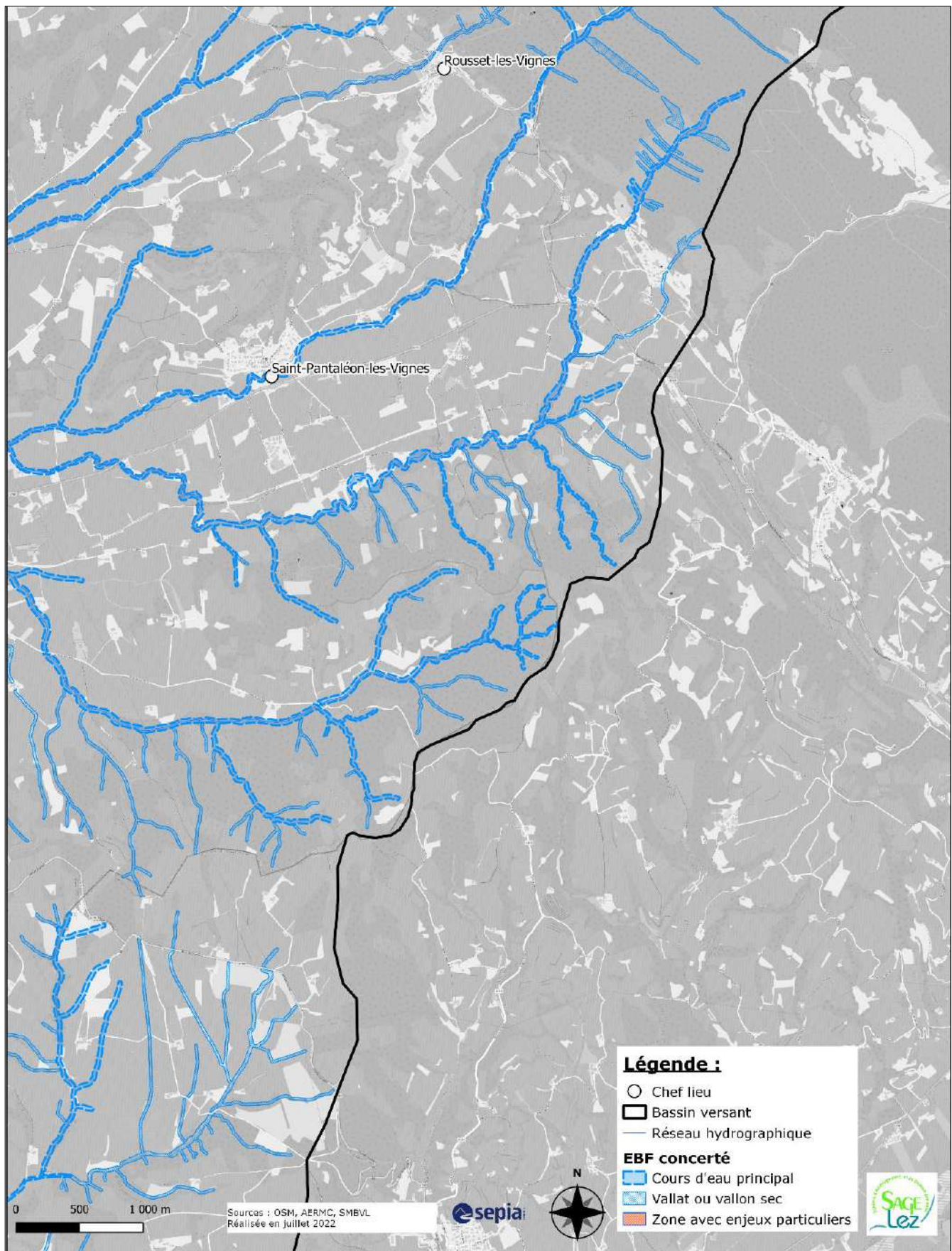
## Carte 26f – Disposition E2 : Espace de Bon Fonctionnement concerté – Lez aval - amont Bollène



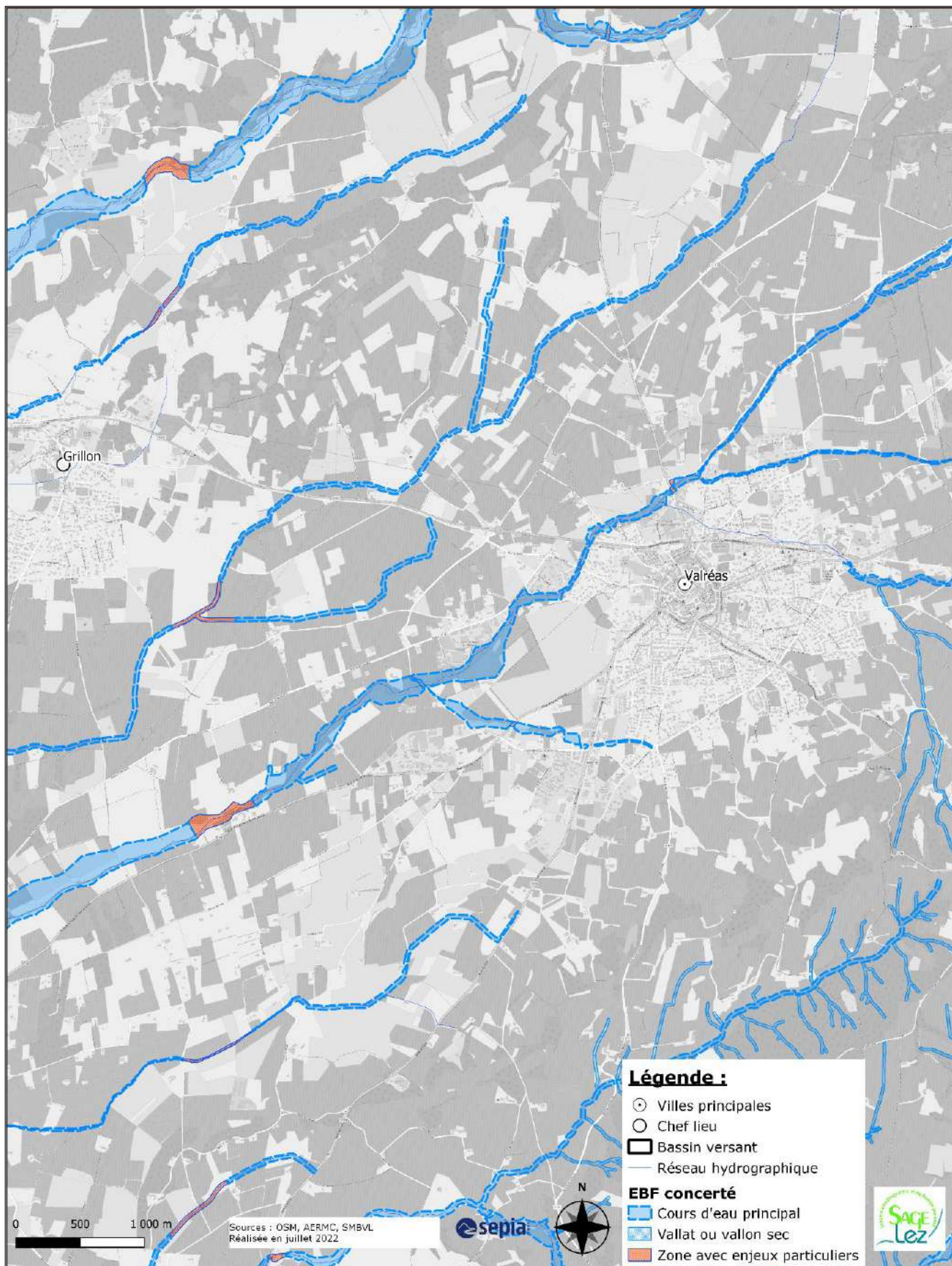
## Carte 26g – Disposition E2 : Espace de Bon Fonctionnement concerté - Lez aval – aval Bollène



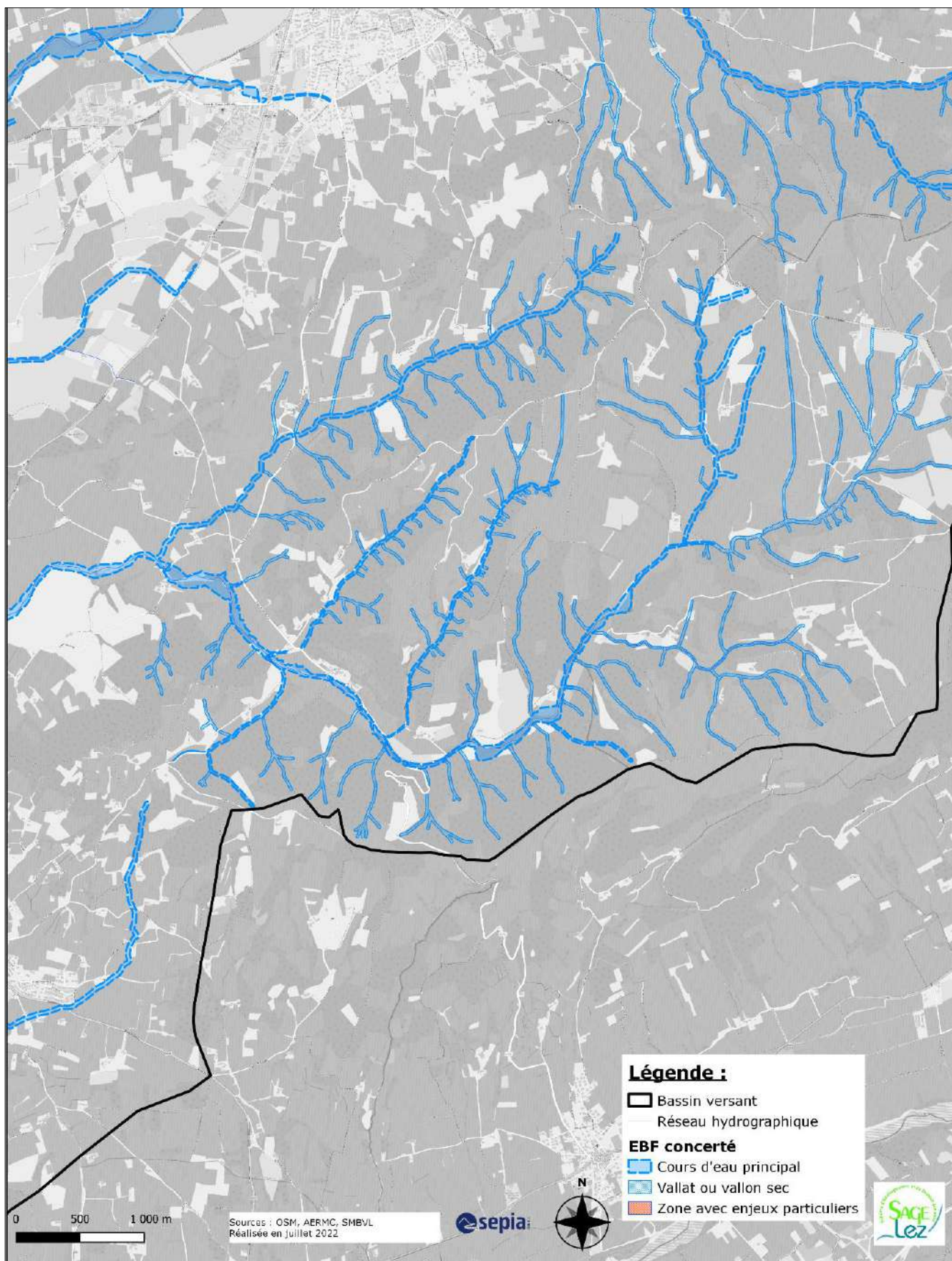
## Carte 26h – Disposition E2 : Espace de Bon Fonctionnement concerté – Coronne amont



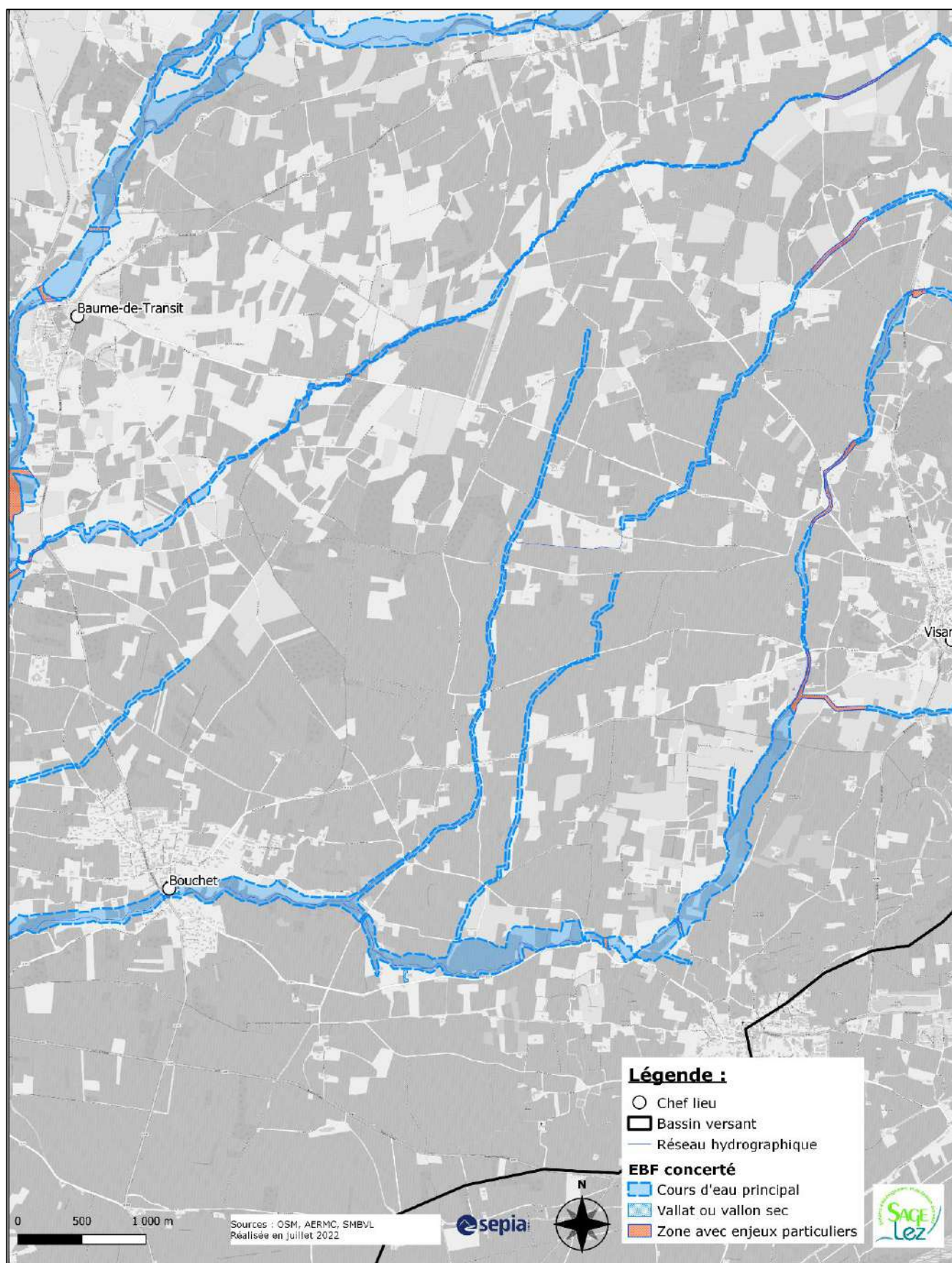
## Carte 26i – Disposition E2 : Espace de Bon Fonctionnement concerté – Coronne aval



## Carte 26j – Disposition E2 : Espace de Bon Fonctionnement concerté – Hérin amont

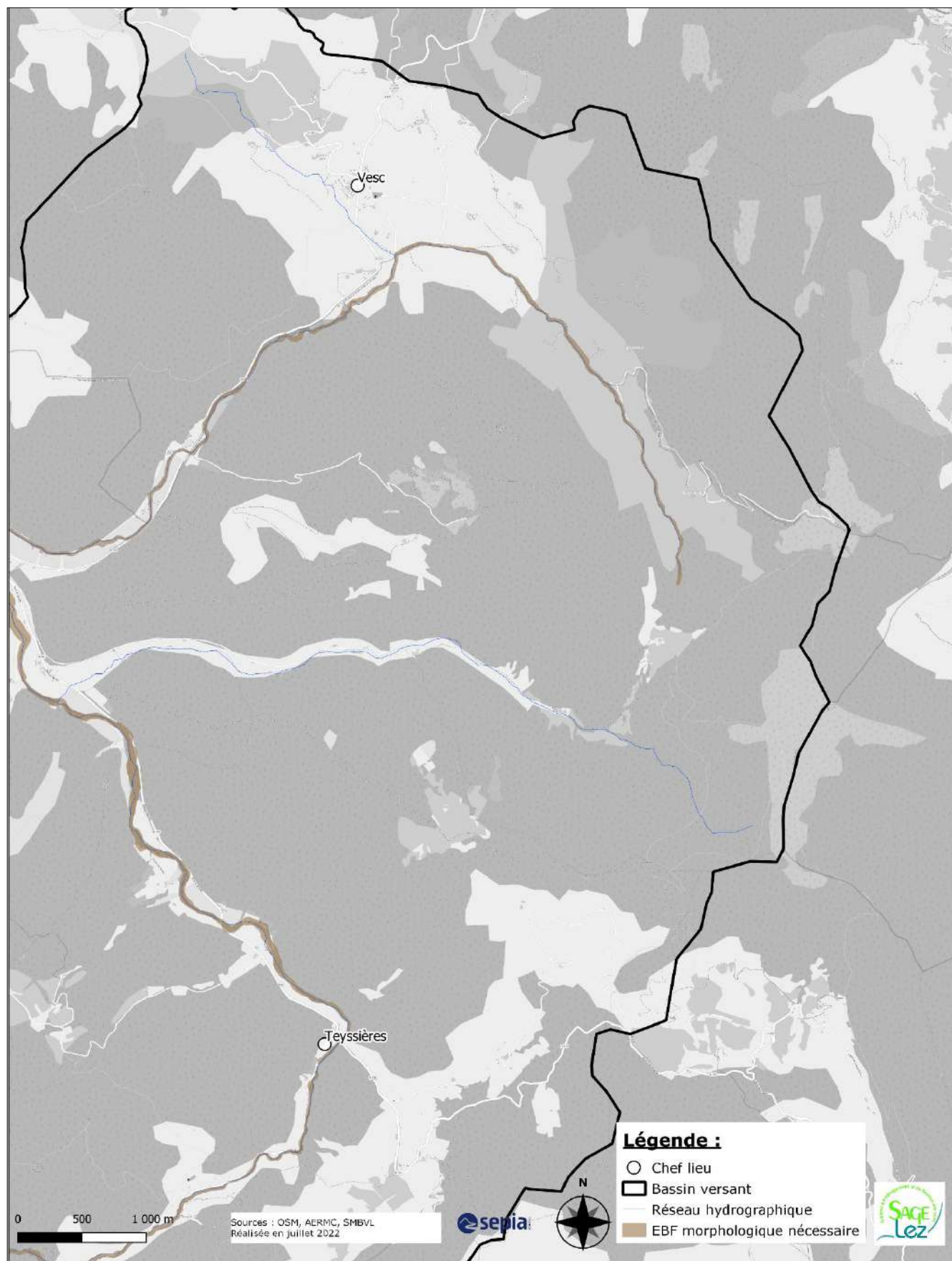


## Carte 26k – Disposition E2 : Espace de Bon Fonctionnement concerté – Hérin aval

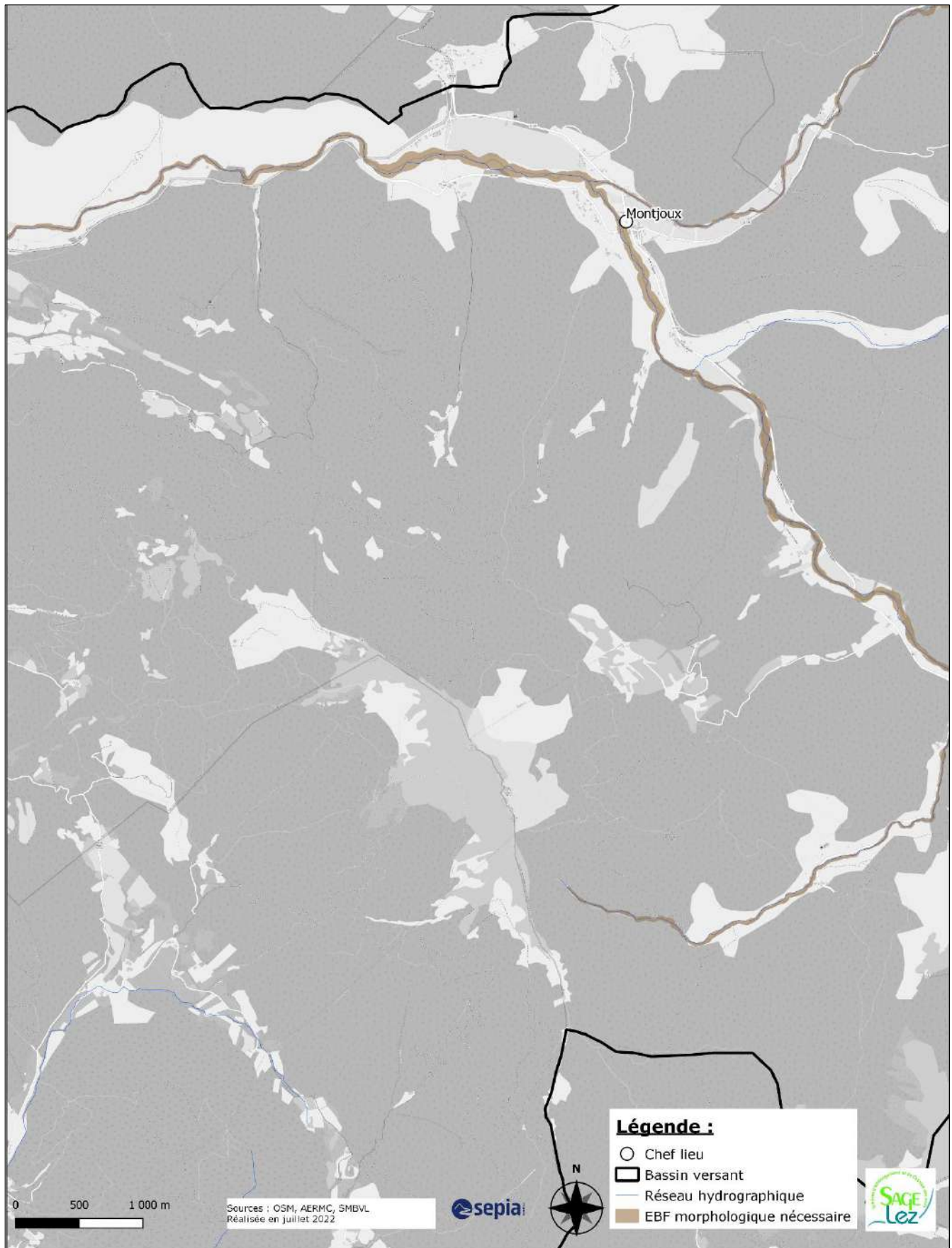




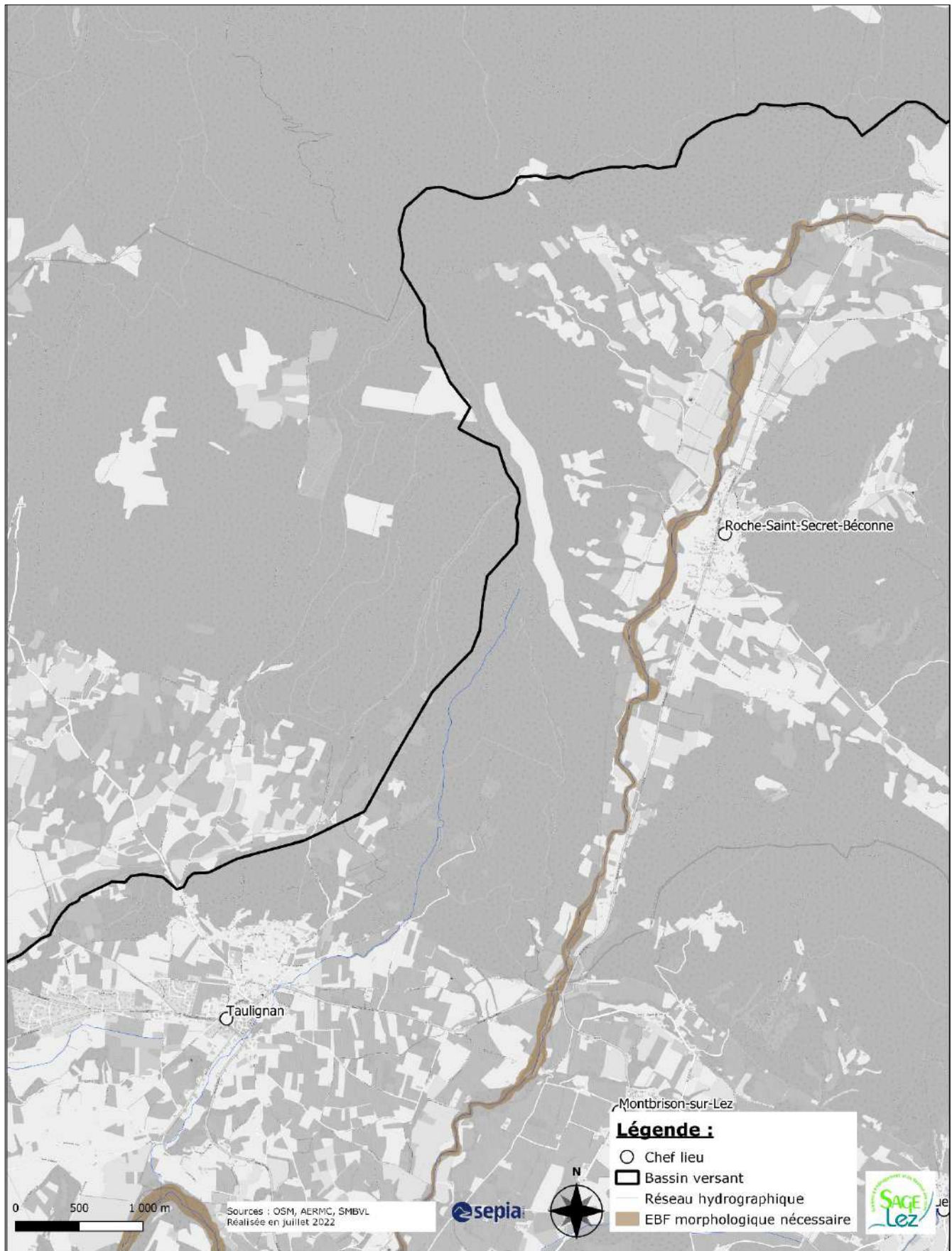
## Carte 27a – Disposition E3 : Espace de Bon Fonctionnement morphologique nécessaire – La Veyssanne



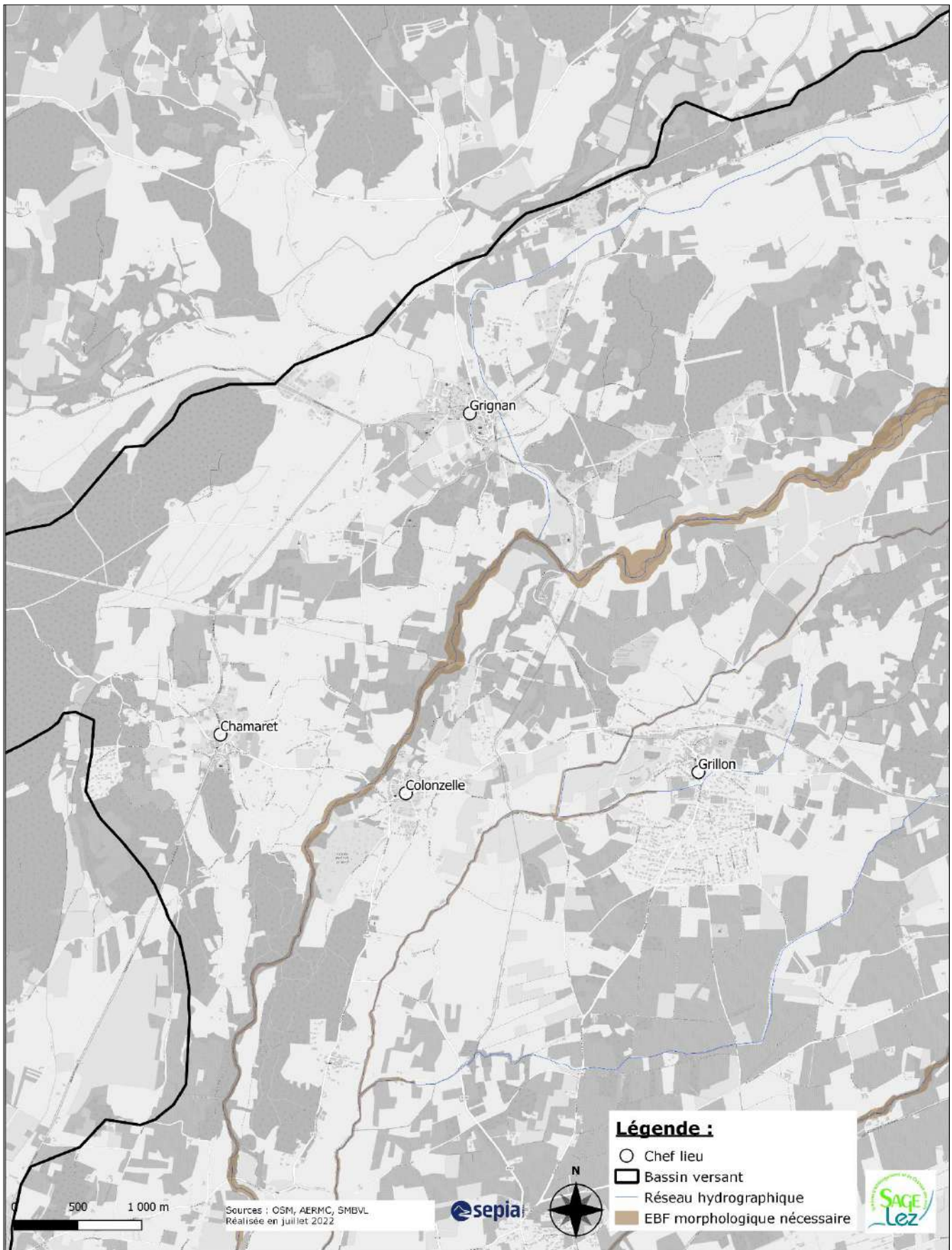
## Carte 27b - Disposition E3 : Espace de Bon Fonctionnement morphologique nécessaire - Lez amont - Montjoux



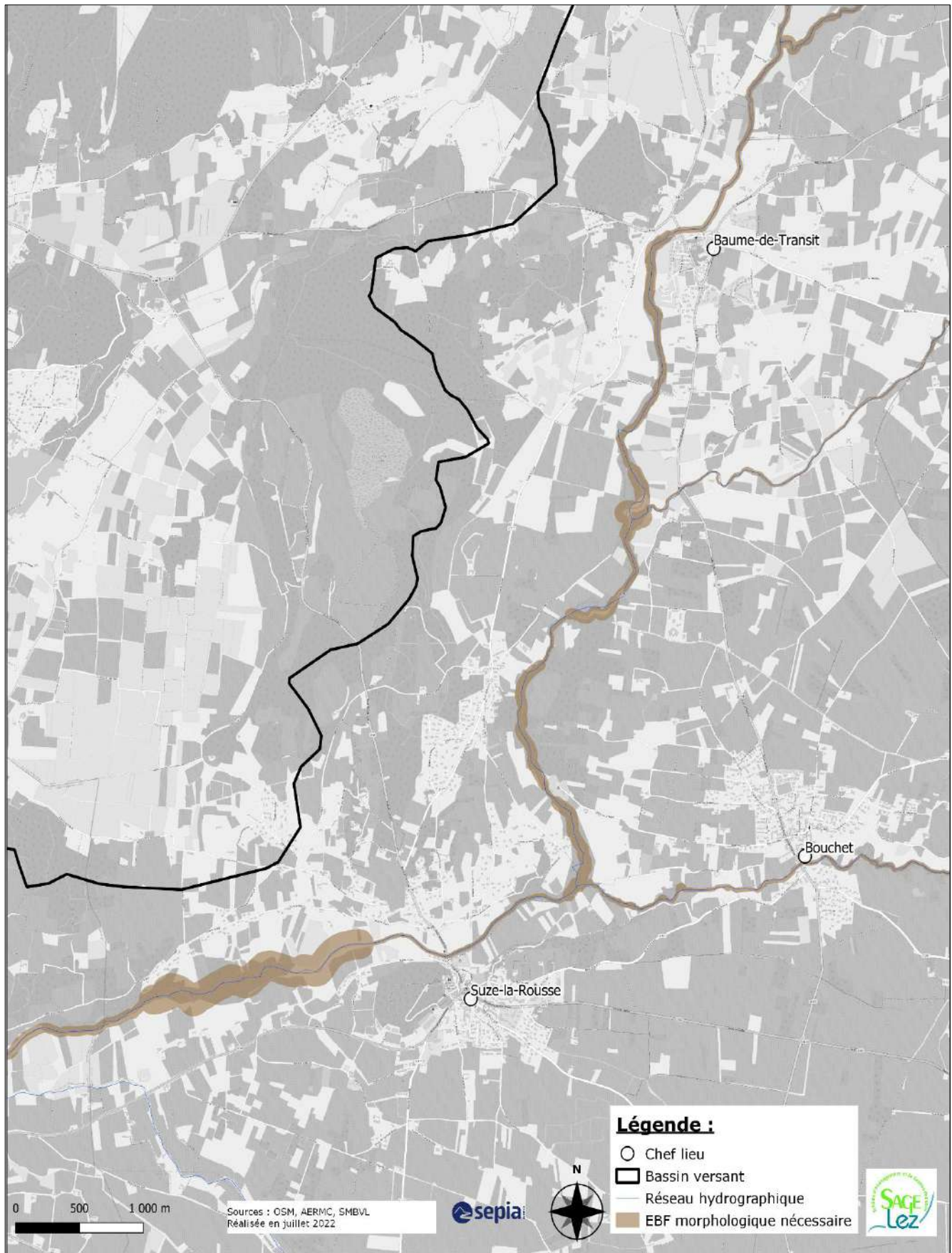
## Carte 27c - Disposition E3 : Espace de Bon Fonctionnement morphologique nécessaire - Lez amont - Taulignan



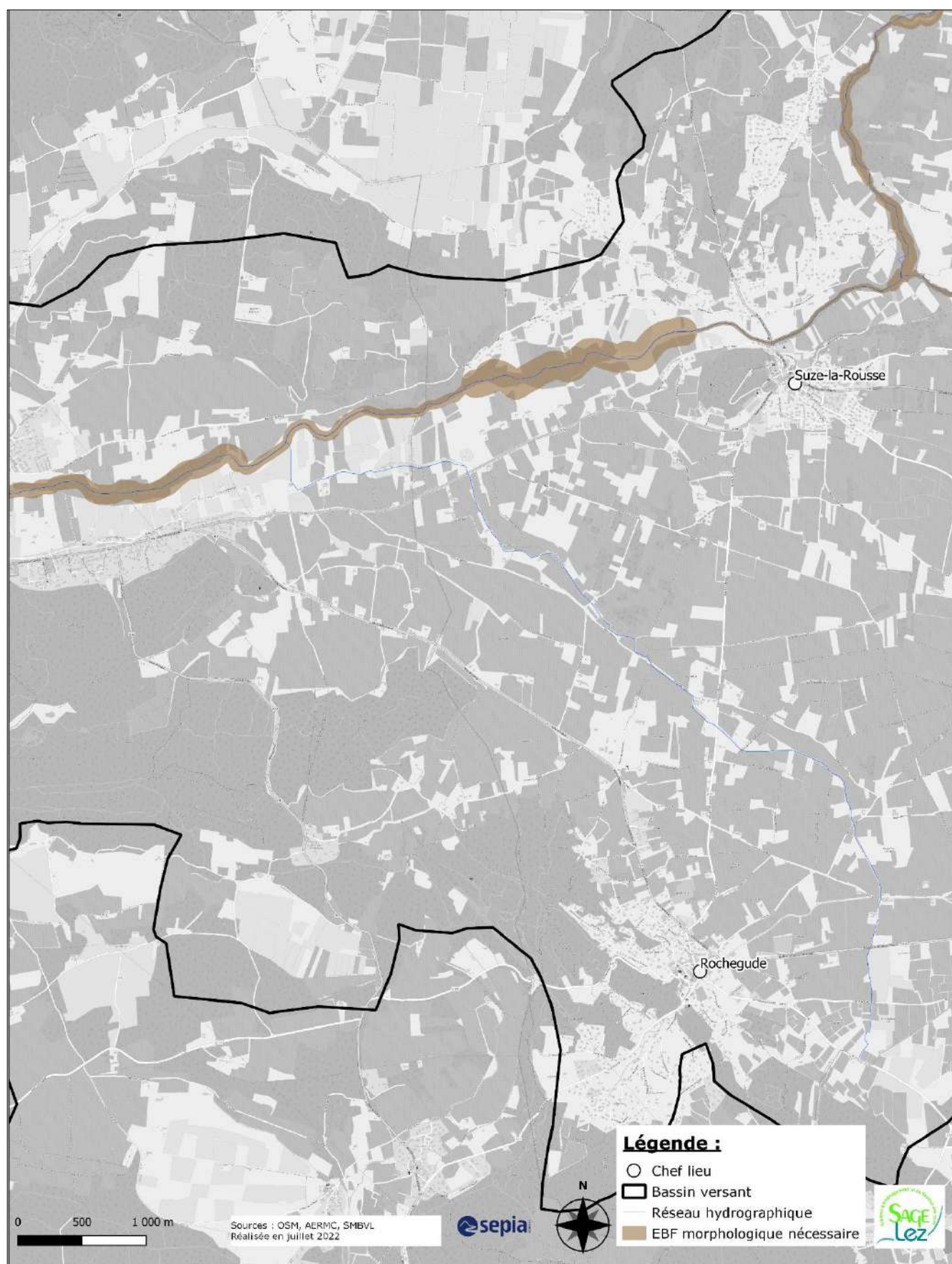
## Carte 27d – Disposition E3 : Espace de Bon Fonctionnement morphologique nécessaire – Lez amont médian - Colonzelle



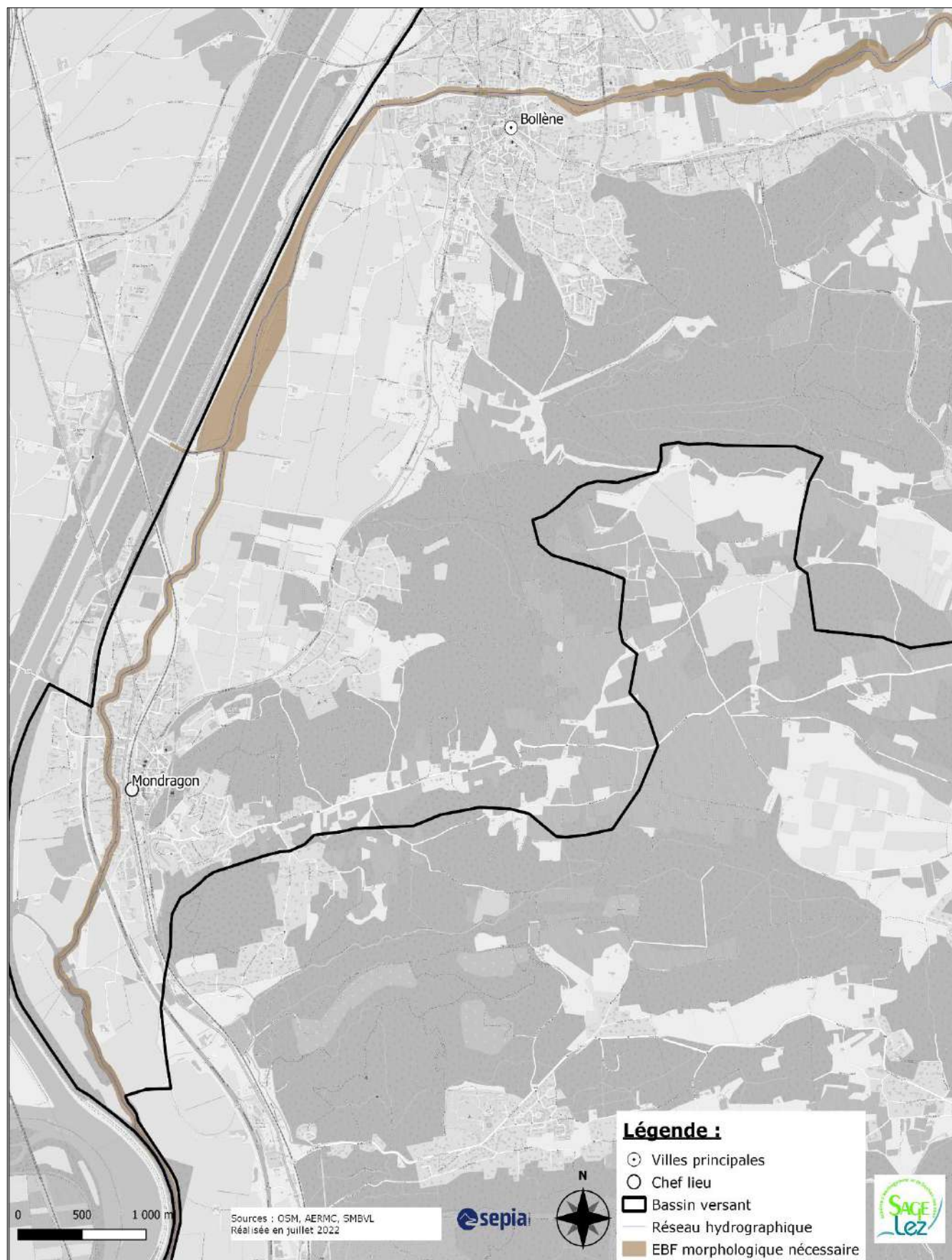
## Carte 27e - Disposition E3 : Espace de Bon Fonctionnement morphologique nécessaire - Lez aval - Suze la Rousse



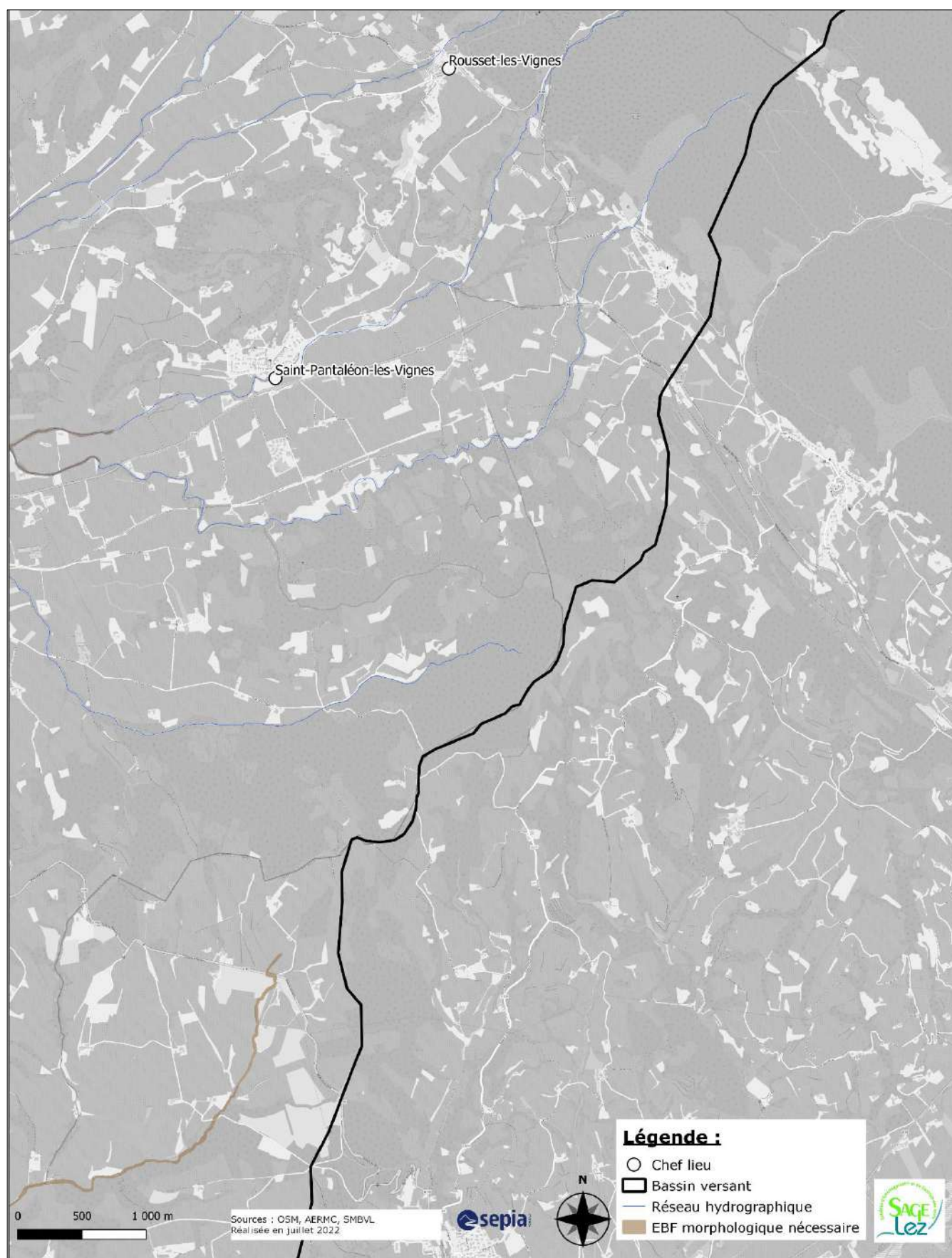
## Carte 27f – Disposition E3 : Espace de Bon Fonctionnement morphologique nécessaire - Lez aval - amont Bollène



## Carte 27g – Disposition E3 : Espace de Bon Fonctionnement morphologique nécessaire - Lez aval – aval Bollène



## Carte 27h – Disposition E3 : Espace de Bon Fonctionnement morphologique nécessaire – Coronne amont

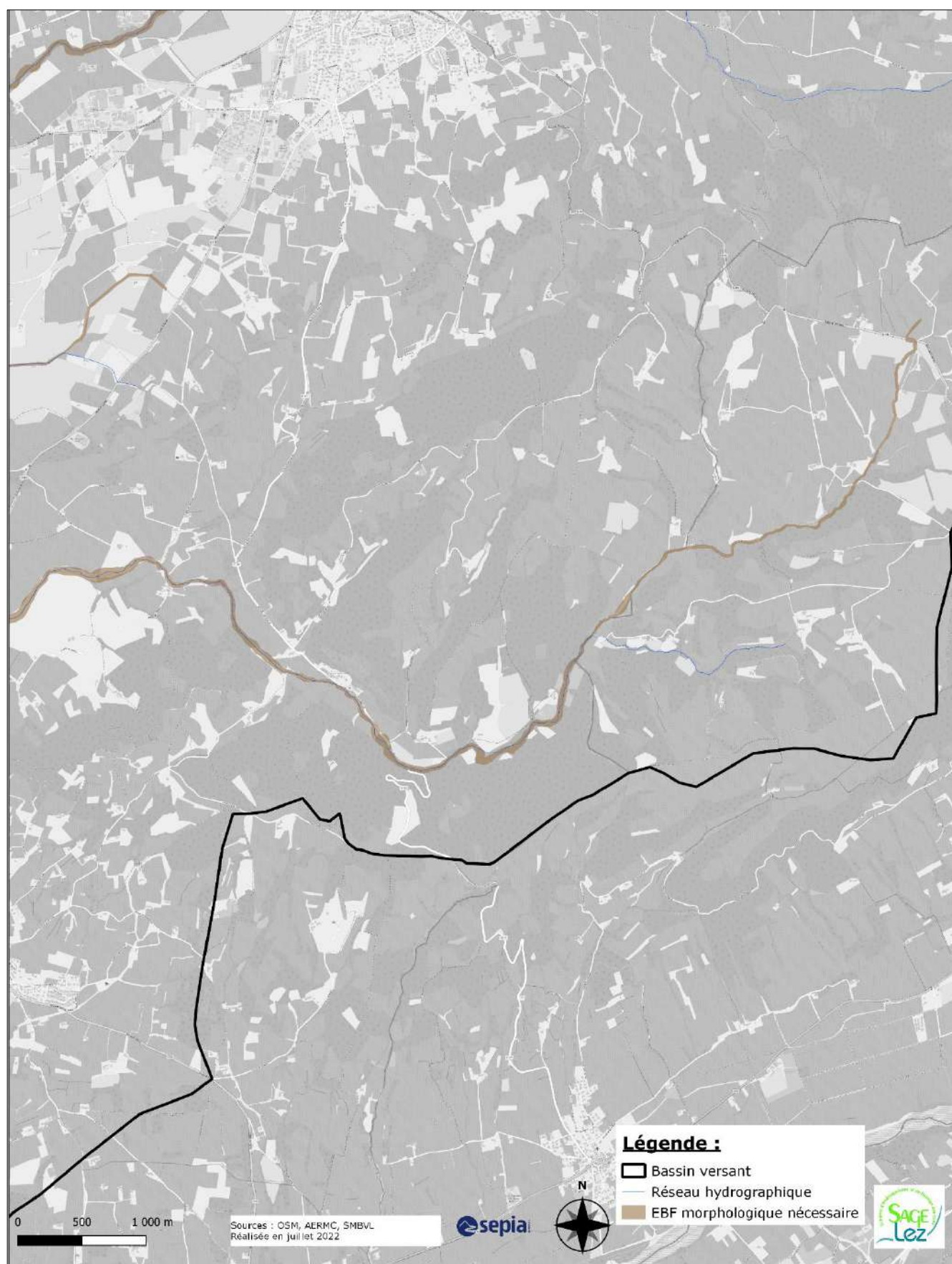




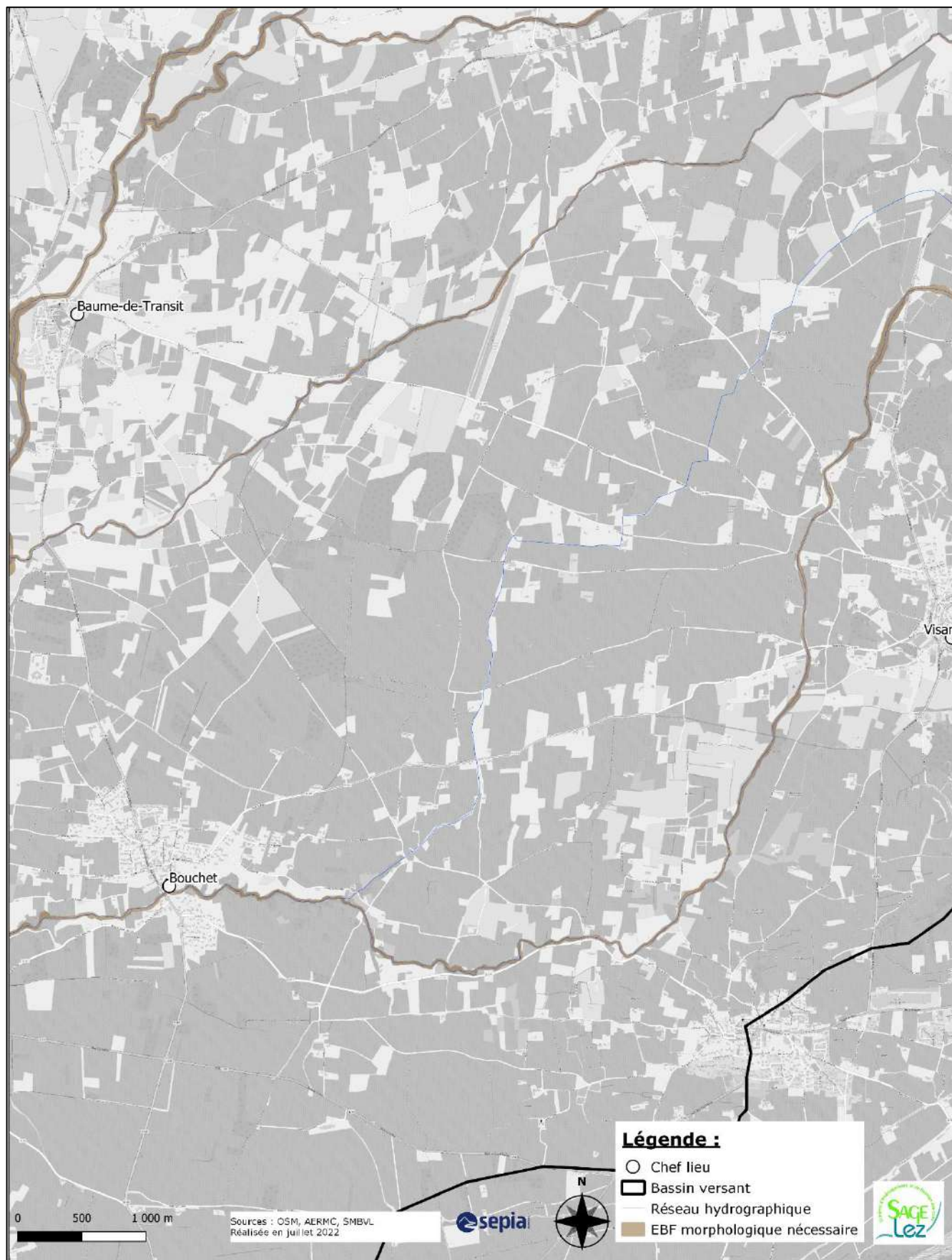
## Carte 27i – Disposition E3 : Espace de Bon Fonctionnement morphologique nécessaire – Coronne aval



## Carte 27j – Disposition E3 : Espace de Bon Fonctionnement morphologique nécessaire – Hérin amont

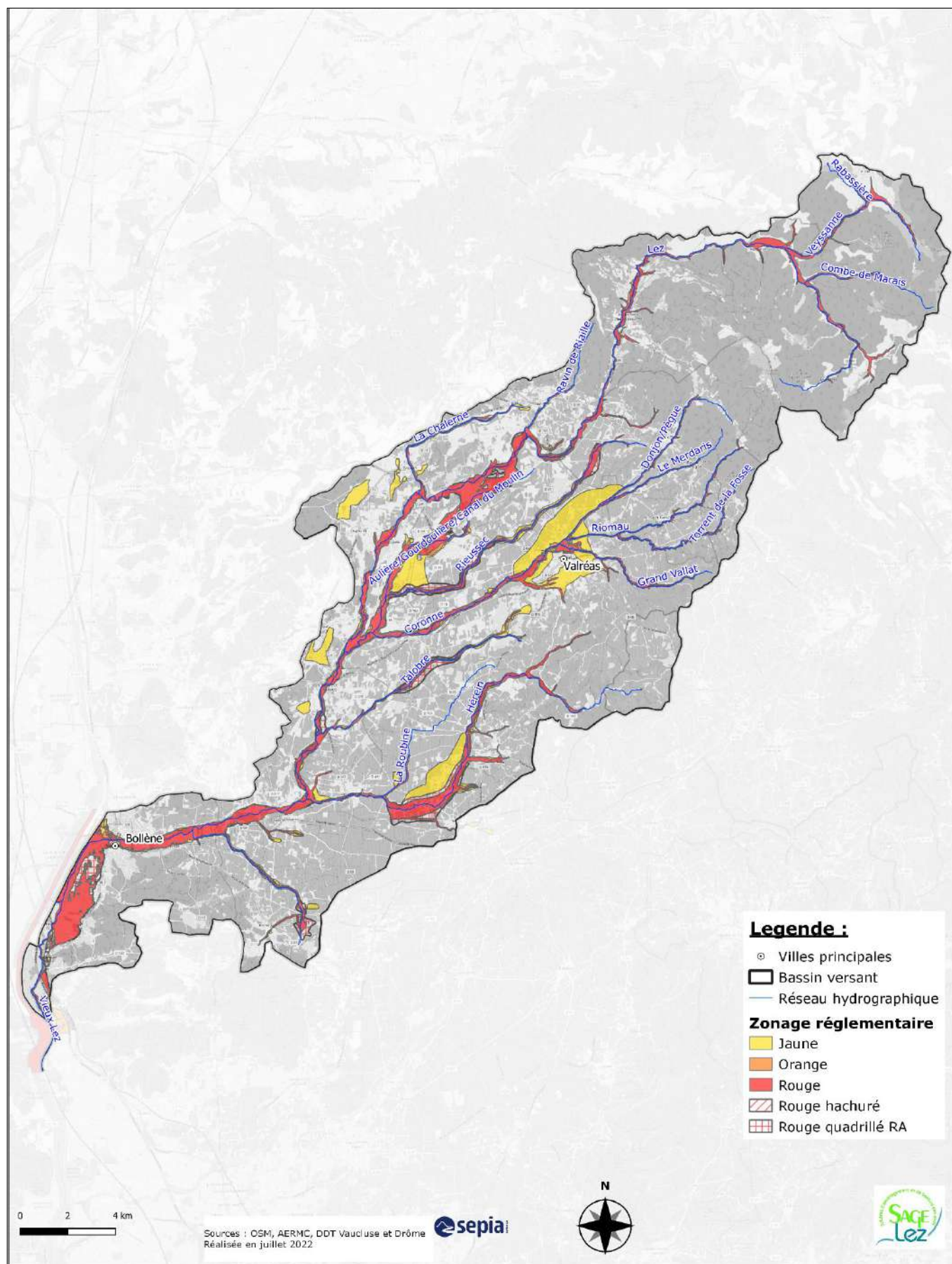


## Carte 27k – Disposition E3 : Espace de Bon Fonctionnement morphologique nécessaire – Hérin aval

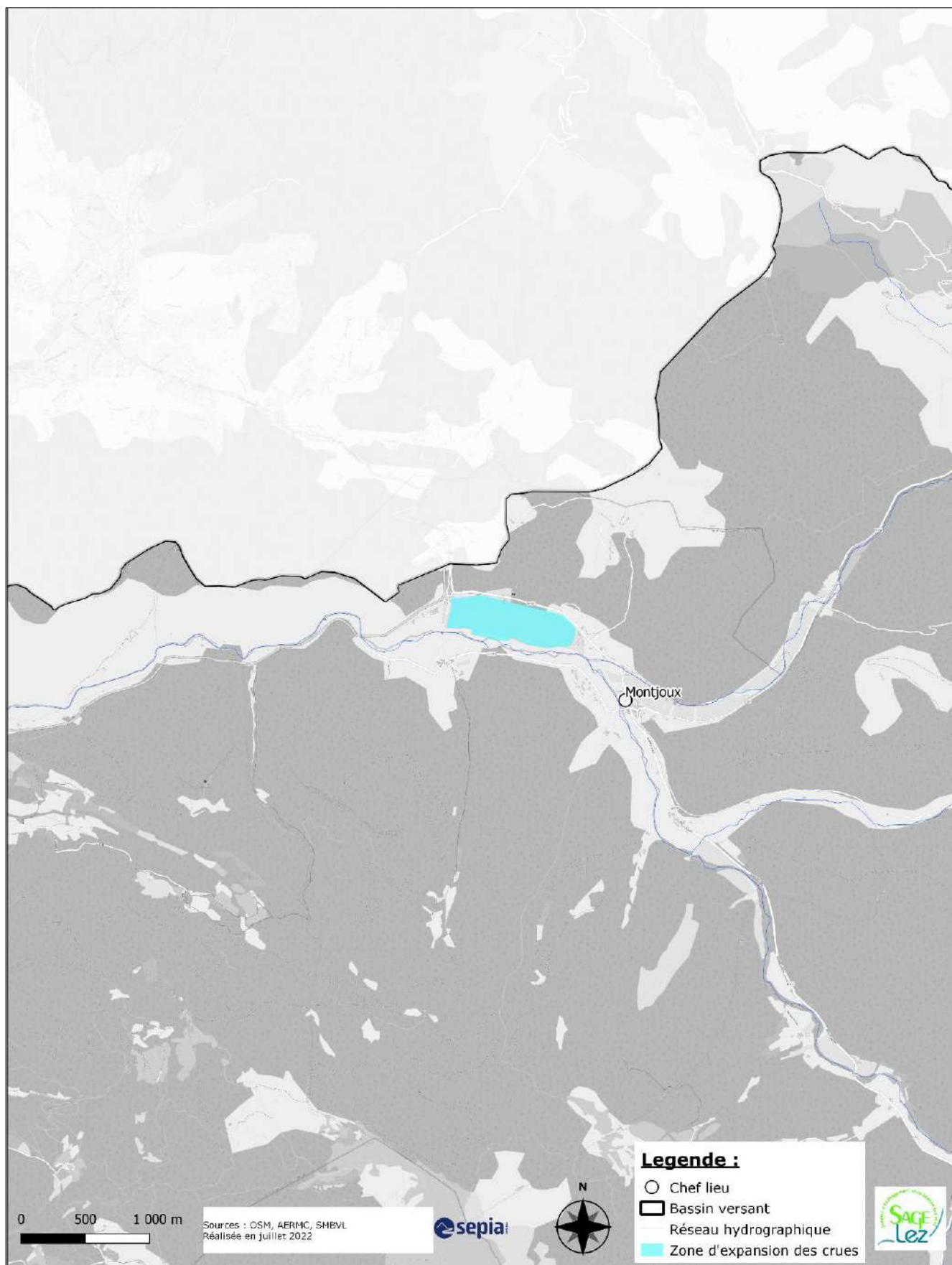


## VII. Orientation F

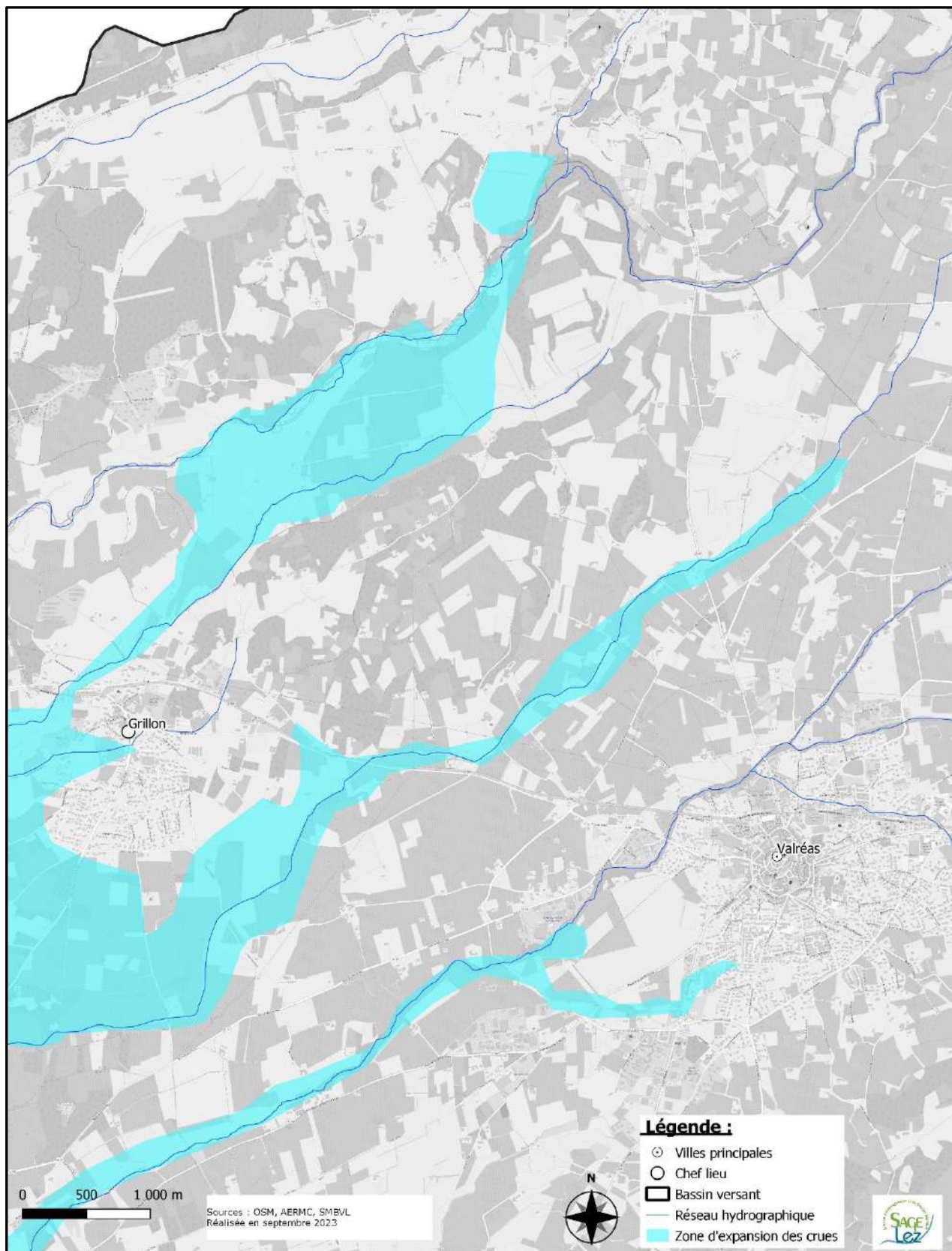
## Carte 28 – Zonage réglementaire du PPRI sur le périmètre du SAGE



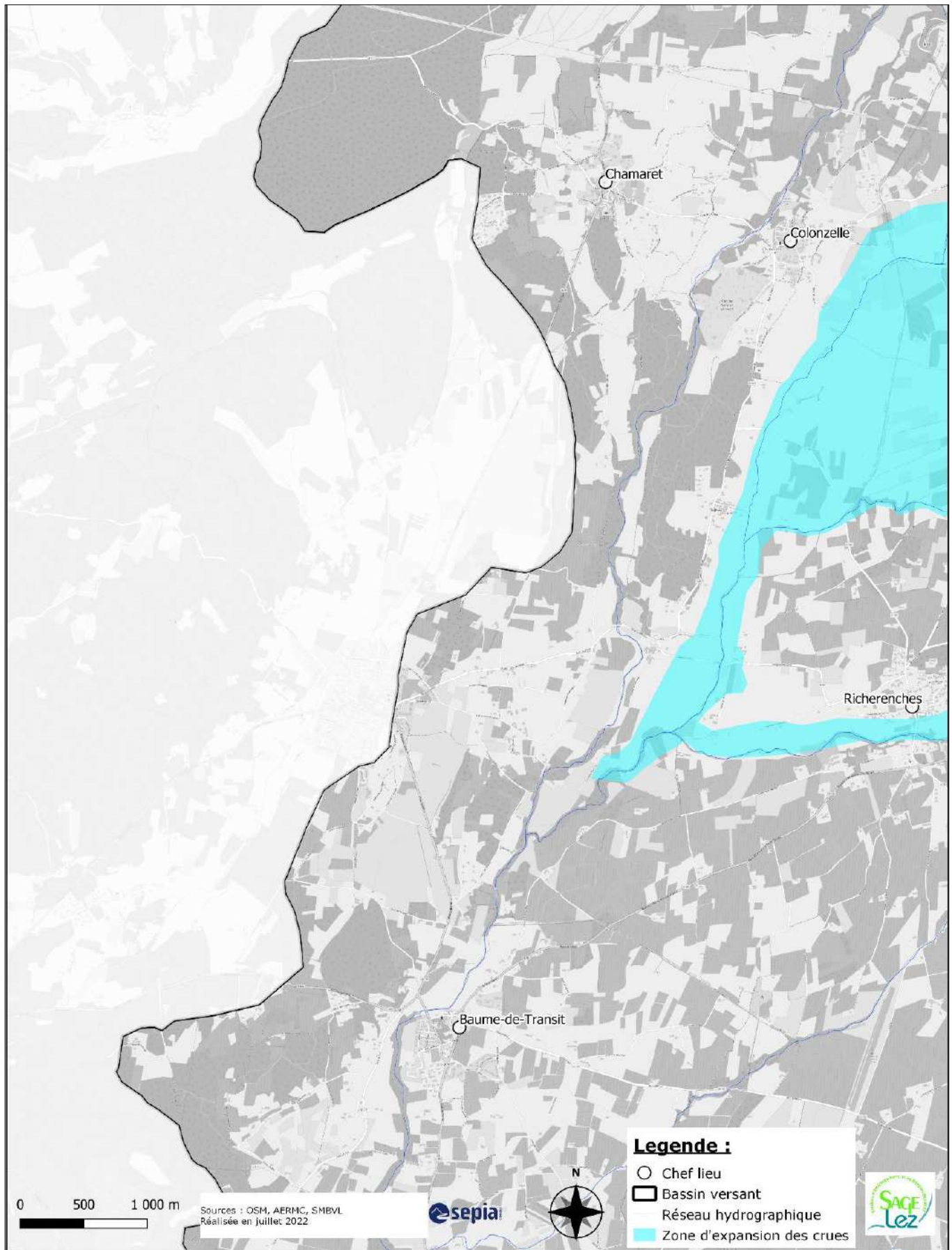
## Carte 29a – Disposition F1 : Zones d’Expansion des Crues - secteur Lez amont Taulignan



## Carte 29b – Disposition F1 : Zones d’Expansion des Crues - secteur Grillon amont



## Carte 29c – Disposition F1 : Zones d’Expansion des Crues - secteur Grillon aval





## Carte 29d – Disposition F1 : Zones d’Expansion des Crues - secteur Hérin

